



ĐÀI KHÍ TƯỢNG THỦY VĂN KHU VỰC NAM BỘ

08 Mạc Đĩnh Chi, Quận 1, Thành phố Hồ Chí Minh

☎: 38297853 ✉ dbthuyvan@gmail.com, dbthuyvan@kttvnb.vn

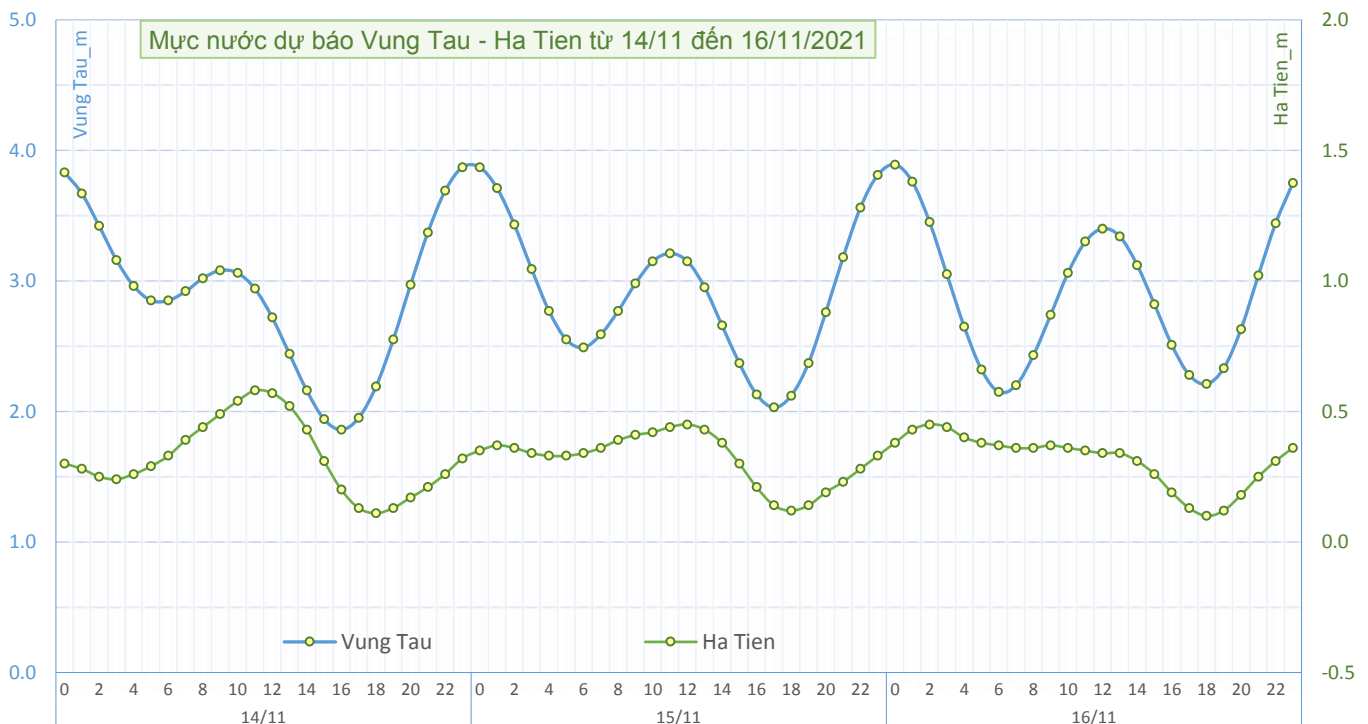
BẢN TIN DỰ BÁO HẢI VẤN 10 NGÀY KHU VỰC NAM BỘ

Từ ngày 14/11 đến 23/11/2021

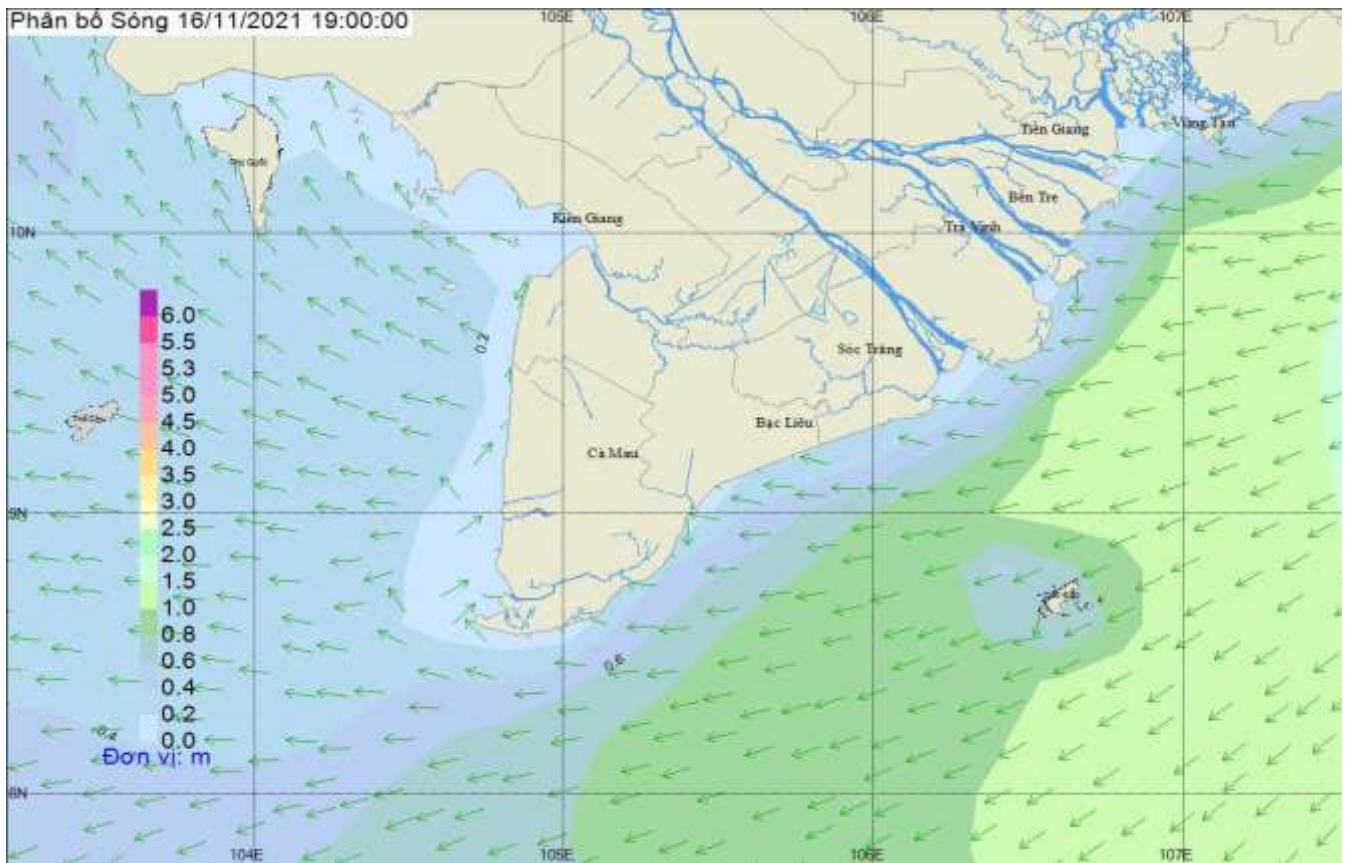
Số: 318_HV10/2021

Vùng biển	Yếu tố	Đặc trưng	Dự báo			Nhận định hải văn từ 17/11 đến 23/11
			14/11	15/11	16/11	
BÀ RỊA VŨNG TÀU ĐẾN CÀ MAU	Sóng	Độ cao (m)	0.8-1.6	1.0-1.8	1.0-1.7	1.0-1.8
		Hướng	ĐB	ĐB	ĐB	
	Dòng chảy	Tốc độ (m/s)	0.3-0.6	0.2-0.5	0.2-0.5	0.2-0.5
		Hướng	T-TB	T-TB	T-TB	
	Thủy triều Vũng Tàu	Nước lớn (m)	3.89	3.89	ct	Lên chậm, sau ít biến đổi vào 2 ngày cuối.
		giờ	23:30	23:50	ct	
		Nước ròng (m)	2.01	2.18	2.29	
	Thủy triều Côn Đảo	Nước lớn (m)	2.97	3.45	3.52	Lên chậm, sau ít biến đổi vào 2 ngày cuối.
		giờ	10:15	0:15	0:40	
		Nước ròng (m)	1.43	1.57	1.77	
giờ		17:00	17:55	18:40		
CÀ MAU ĐẾN KIÊN GIANG	Sóng	Độ cao (m)	0.4-0.8	0.4-0.8	0.3-0.6	0.5-1.0
		Hướng	N-ĐN	Đ-ĐN	Đ-ĐN	
	Dòng chảy	Tốc độ (m/s)	0.2-0.4	0.2-0.4	0.1-0.3	0.2-0.4
		Hướng	N-ĐN	N-ĐN	N-ĐN	
	Thủy triều Hà Tiên	Nước lớn (m)	0.58	0.45	0.45	Lên nhanh.
		giờ	11:20	12:00	2:05	
		Nước ròng (m)	0.11	0.12	0.10	
	Thủy triều Phú Quốc	Nước lớn (m)	1.29	1.25	1.22	Lên nhanh.
		giờ	9:40	9:40	9:25	
		Nước ròng (m)	0.91	1.00	0.93	
giờ		0:55	1:30	16:40		

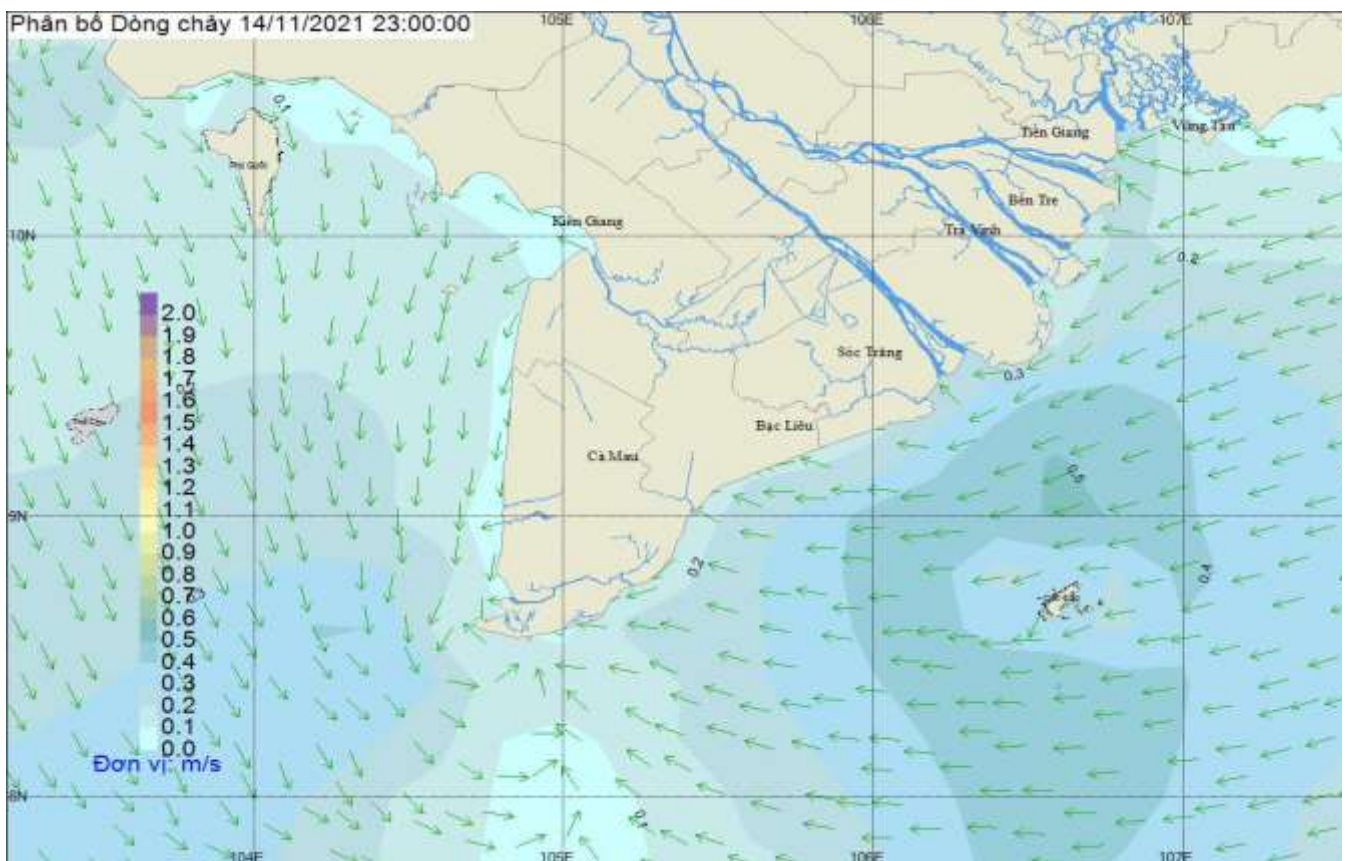
THỦY TRIỀU VŨNG TÀU & HÀ TIÊN



BẢN ĐỒ PHÂN BỐ SÓNG KHU VỰC BIỂN NAM BỘ



BẢN ĐỒ PHÂN BỐ DÒNG CHẢY KHU VỰC BIỂN NAM BỘ



Tin phát lúc 10h30 ngày 14/11/2021
Soát tin: Trần Huỳnh Thảo

Dự báo viên: Lê Thị Oanh
Trịnh Thị My
Trần Huỳnh Thảo