



# ĐÀI KHÍ TƯỢNG THỦY VĂN KHU VỰC NAM BỘ

08 Mạc Đĩnh Chi, Quận 1, Thành phố Hồ Chí Minh

☎: 38297853    ✉ dbthuyvan@gmail.com, dbthuyvan@kttvnb.vn

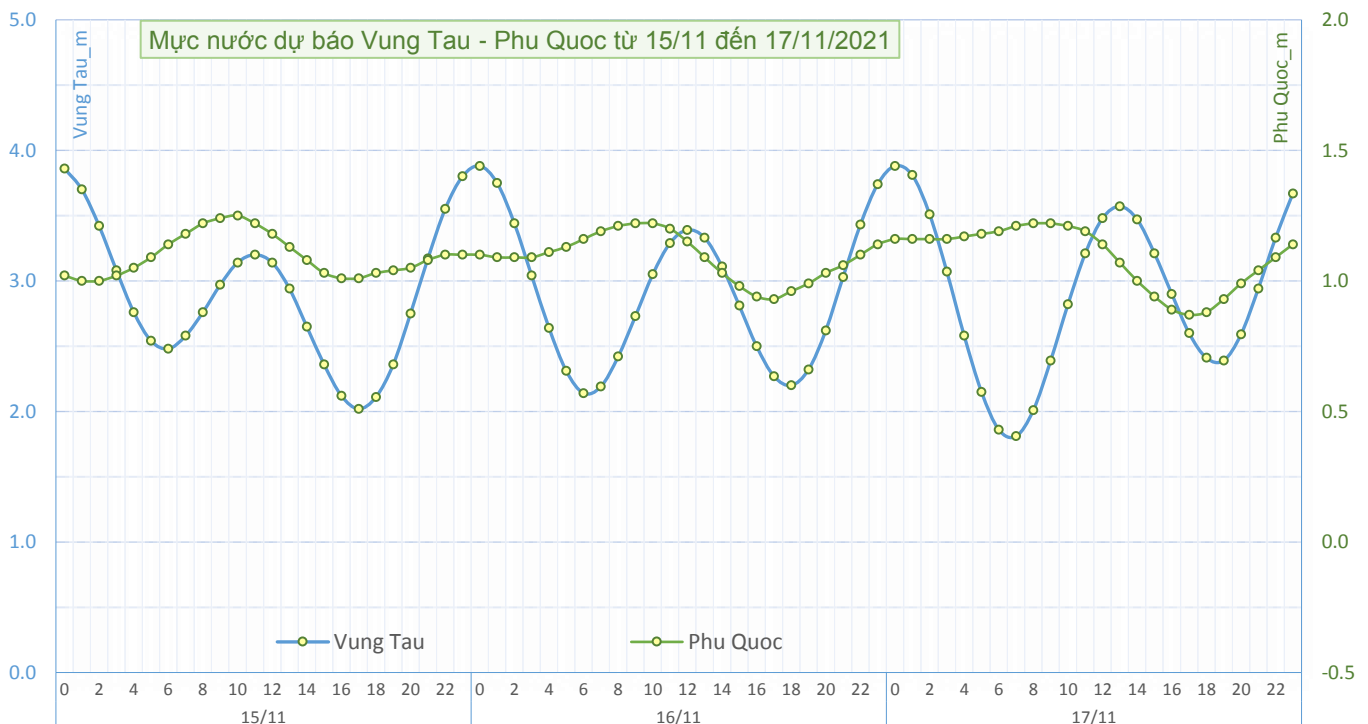
## BẢN TIN DỰ BÁO HẢI VẤN 10 NGÀY KHU VỰC NAM BỘ

Từ ngày 15/11 đến 24/11/2021

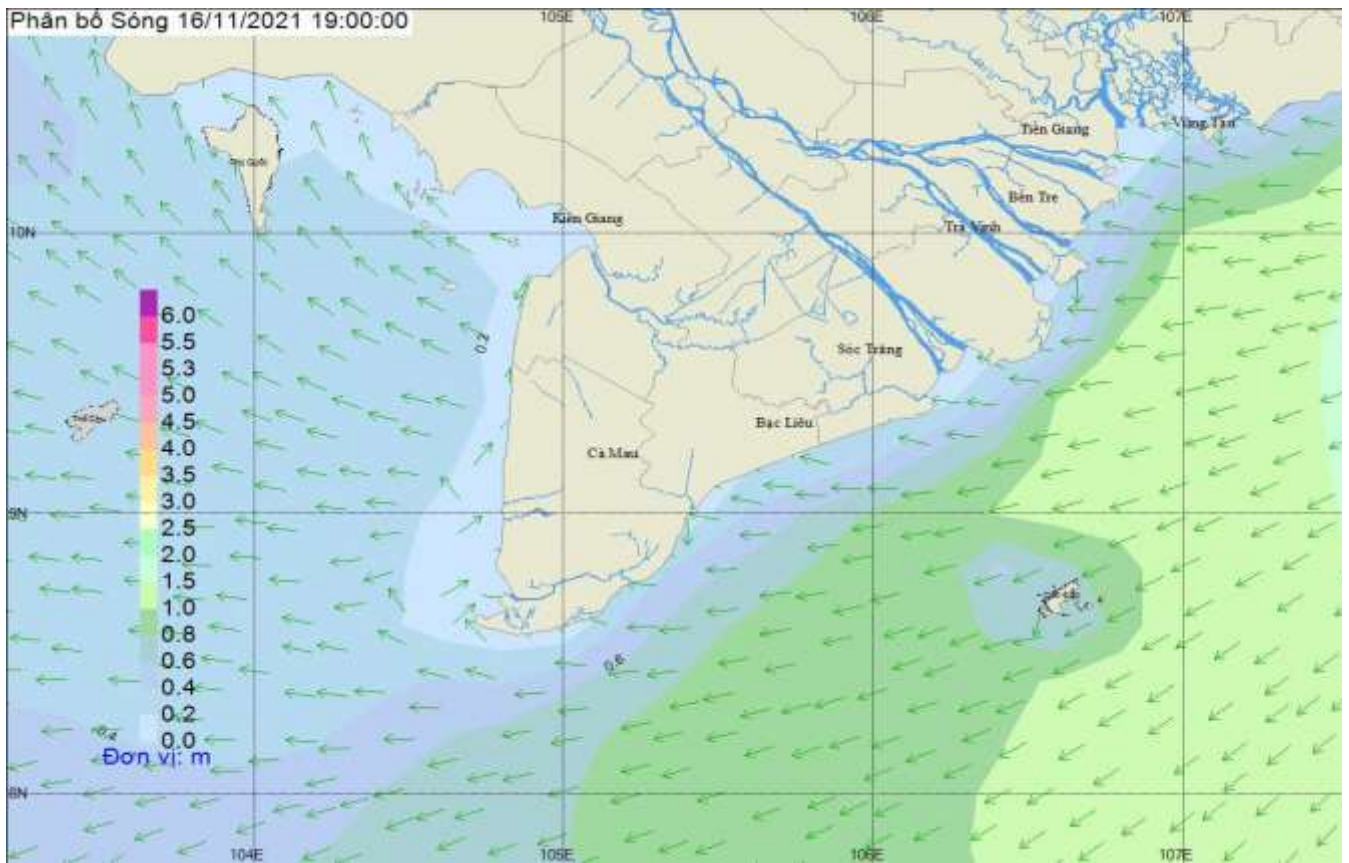
Số: 319\_HV10/2021

Vùng biển	Yếu tố	Đặc trưng	Dự báo			Nhận định hải văn từ 18/11 đến 24/11
			15/11	16/11	17/11	
<b>BÀ RỊA VŨNG TÀU ĐẾN CÀ MAU</b>	Sóng	Độ cao (m)	1.0-2.0	0.8-1.8	0.8-1.8	0.9-1.9
		Hướng	Đ-ĐB	Đ-ĐB	Đ-ĐB	
	Dòng chảy	Tốc độ (m/s)	0.2-0.5	0.2-0.5	0.2-0.5	0.3-0.6
		Hướng	T-TB	T-TB	T-TB	
	Thủy triều Vũng Tàu	Nước lớn (m)	3.88	3.40	3.88	ít biến đổi trong 4-5 ngày đầu, sau xuống chậm.
		giờ	0:05	12:25	0:25	
		Nước ròng (m)	1.99	2.10	1.76	
		giờ	17:15	6:35	6:55	
	Thủy triều Côn Đảo	Nước lớn (m)	3.45	3.52	3.57	ít biến đổi trong 4-5 ngày đầu, sau xuống chậm.
		giờ	0:15	0:40	1:05	
Nước ròng (m)		1.57	1.77	1.54		
giờ		17:55	18:40	7:50		
<b>CÀ MAU ĐẾN KIÊN GIANG</b>	Sóng	Độ cao (m)	0.4-0.8	0.3-0.7	0.4-0.8	0.5-1.0
		Hướng	ĐB	Đ-ĐN	Đ-ĐN	
	Dòng chảy	Tốc độ (m/s)	0.1-0.3	0.1-0.3	0.1-0.3	0.2-0.4
		Hướng	N-ĐN	N-ĐN	N-ĐN	
	Thủy triều Hà Tiên	Nước lớn (m)	0.45	0.45	0.52	Lên nhanh.
		giờ	12:00	2:05	2:45	
		Nước ròng (m)	0.12	0.10	0.05	
		giờ	18:00	18:05	18:15	
	Thủy triều Phú Quốc	Nước lớn (m)	1.25	1.22	1.22	Lên nhanh.
		giờ	9:40	9:25	8:25	
Nước ròng (m)		1.00	0.93	0.87		
giờ		1:30	16:40	17:05		

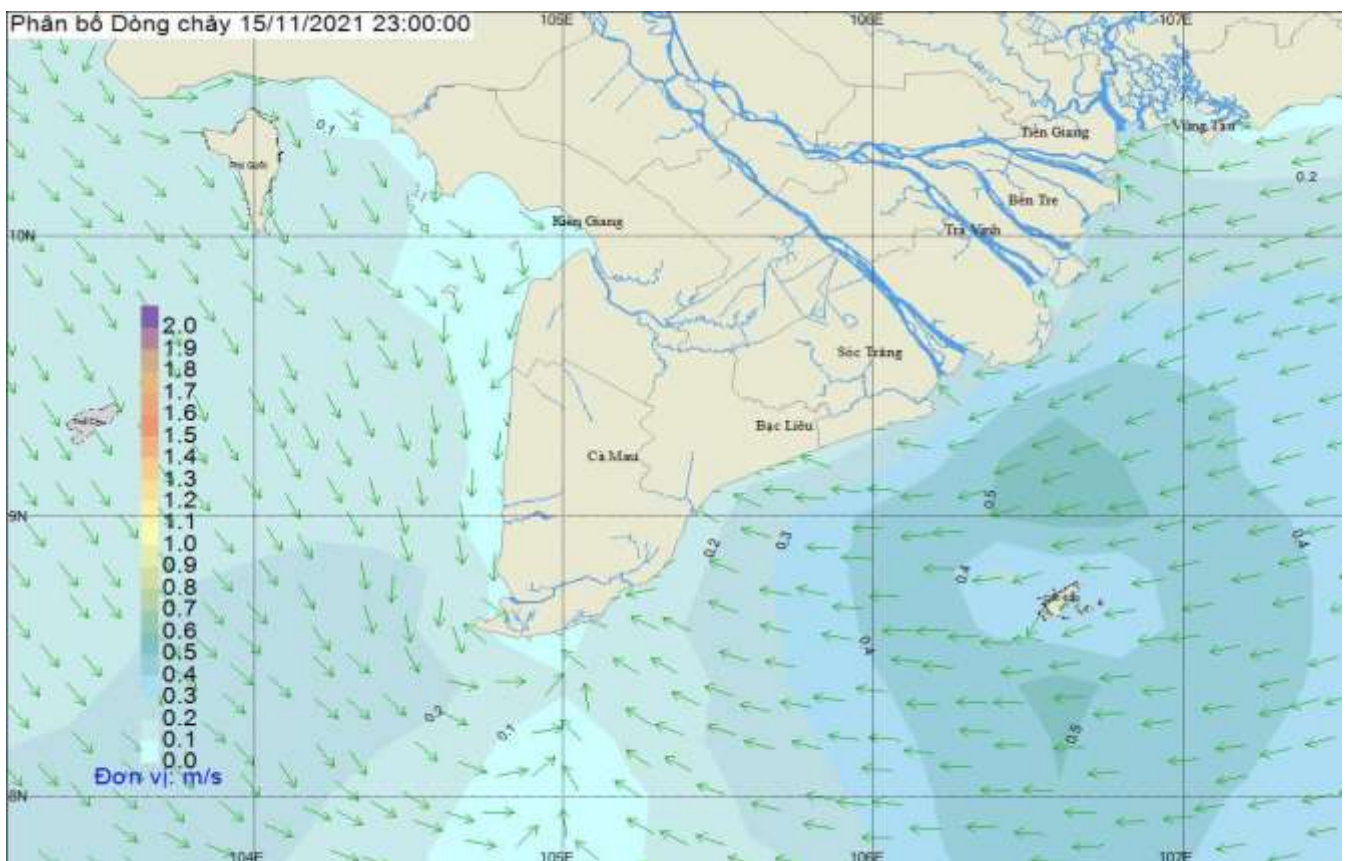
### THỦY TRIỀU VŨNG TÀU & HÀ TIÊN



## BẢN ĐỒ PHÂN BỐ SÓNG KHU VỰC BIỂN NAM BỘ



## BẢN ĐỒ PHÂN BỐ DÒNG CHẢY KHU VỰC BIỂN NAM BỘ



Tin phát lúc 10h30 ngày 15/11/2021

Soát tin: Lê Thị Oanh

**Dự báo viên:** Lê Thị Oanh  
Trịnh Thị My  
Trần Huỳnh Thảo