



ĐÀI KHÍ TƯỢNG THỦY VĂN KHU VỰC NAM BỘ

08 Mạc Đĩnh Chi, Quận 1, Thành phố Hồ Chí Minh

☎: 38297853 ✉ dbthuyvan@gmail.com, dbthuyvan@kttvn.vn

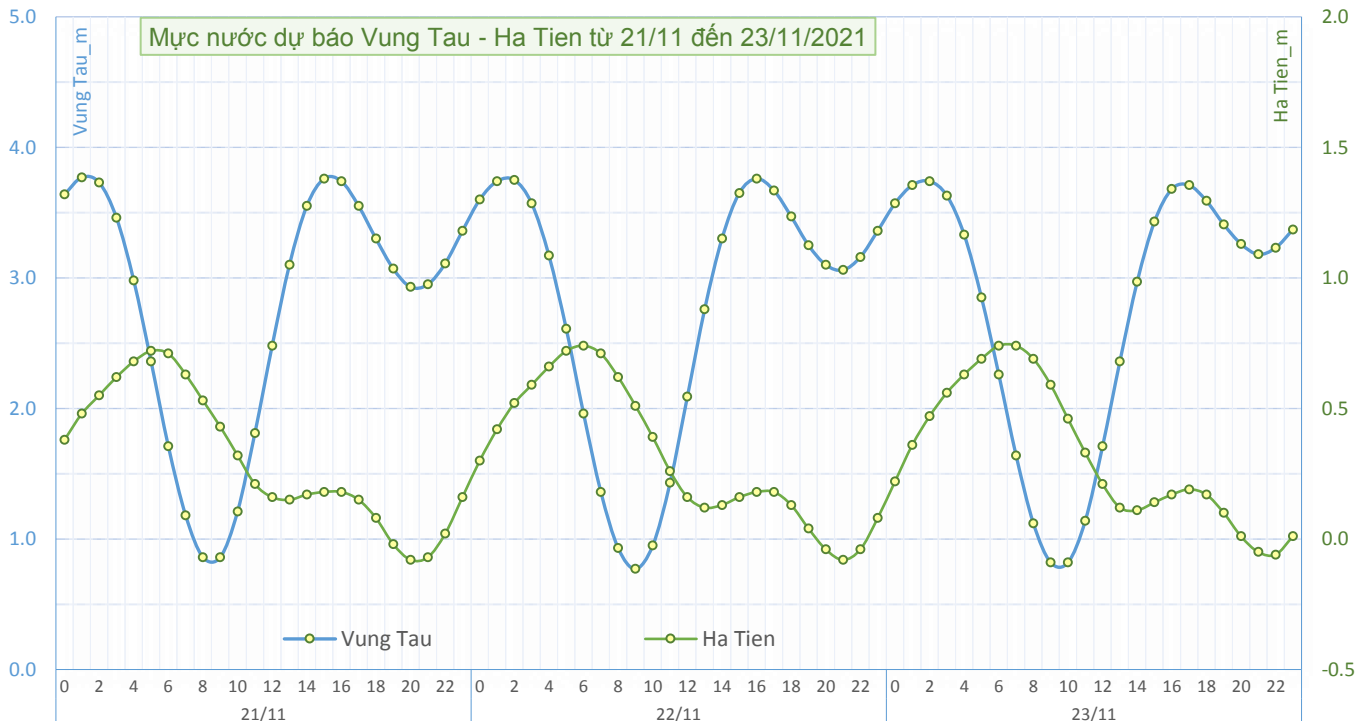
BẢN TIN DỰ BÁO HẢI VẤN 10 NGÀY KHU VỰC NAM BỘ

Từ ngày 21/11 đến 30/11/2021

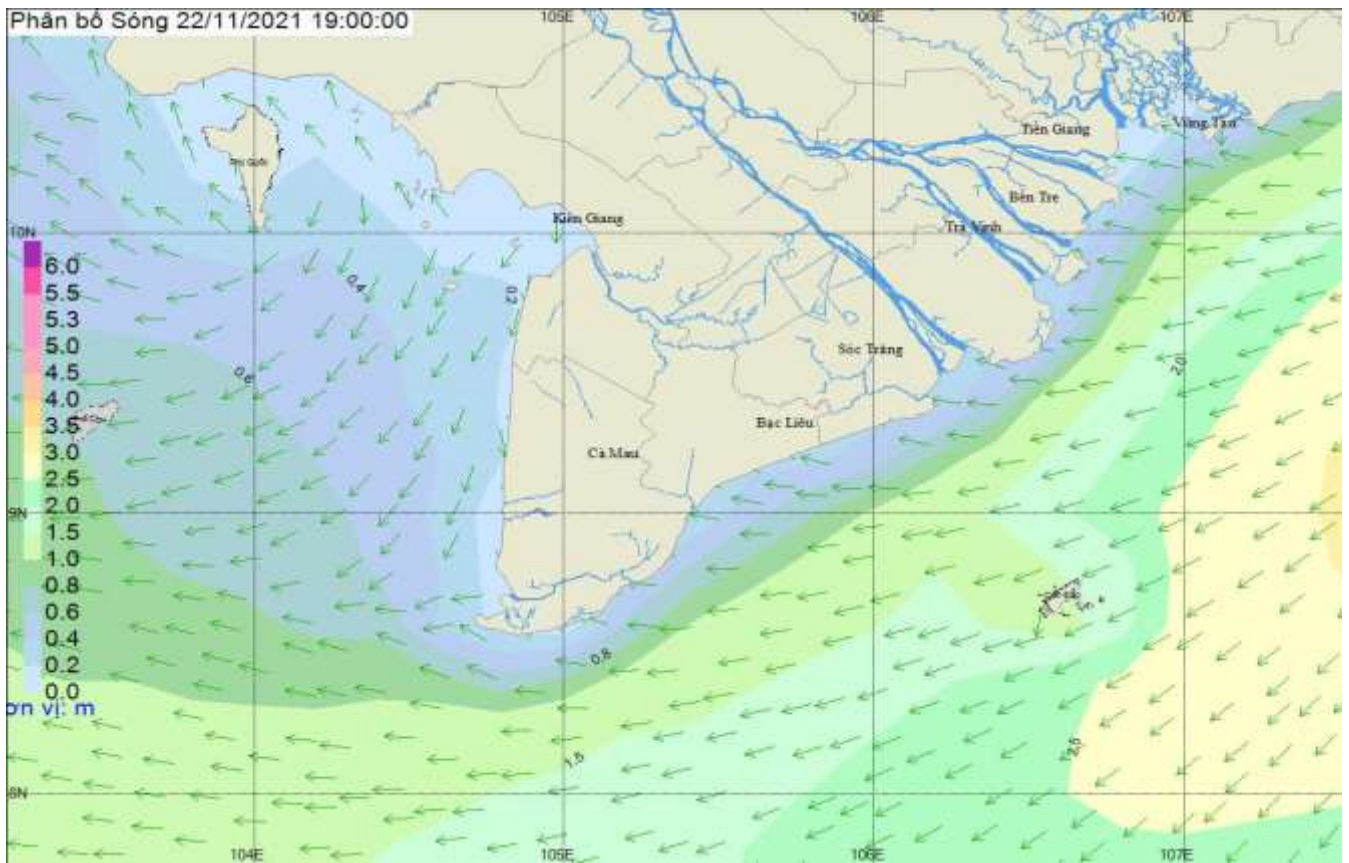
Số: 325_HV10/2021

Vùng biển	Yếu tố	Đặc trưng	Dự báo			Nhận định hải văn từ 24/11 đến 30/11
			21/11	22/11	23/11	
BÀ RỊA VŨNG TÀU ĐẾN CÀ MAU	Sóng	Độ cao (m)	0.7-1.4	1.5-3.3	1.5-3.3	2.0-4.4
		Hướng	Đ-ĐB	Đ-ĐB	Đ-ĐB	Biển động mạnh
	Dòng chảy	Tốc độ (m/s)	0.3-0.6	0.2-0.5	0.2-0.5	0.3-0.6
		Hướng	T-TN	T-TN	T-TN	
	Thủy triều Vũng Tàu	Nước lớn (m)	3.78	3.77	3.75	Xuống chậm trong 3 ngày tới, sau lên nhanh.
		giờ	1:55	2:05	2:15	
		Nước ròng (m)	0.75	0.70	0.71	
		giờ	8:35	9:05	9:35	
	Thủy triều Côn Đảo	Nước lớn (m)	3.61	3.61	3.60	Xuống nhanh trong 4 ngày tới, sau lên nhanh.
		giờ	2:20	2:40	3:00	
		Nước ròng (m)	1.02	0.98	0.97	
		giờ	10:00	10:30	11:05	
CÀ MAU ĐẾN KIÊN GIANG	Sóng	Độ cao (m)	0.5-1.0	0.5-1.1	0.6-1.2	1.0-2.0
		Hướng	Đ-ĐN	Đ-ĐN	Đ-ĐN	
	Dòng chảy	Tốc độ (m/s)	0.2-0.5	0.2-0.4	0.2-0.4	0.2-0.5
		Hướng	N-TN	N-TN	N-TN	
	Thủy triều Hà Tiên	Nước lớn (m)	0.72	0.74	0.75	Ít biến đổi 3-4 ngày đầu, sau xuống nhanh.
		giờ	5:15	5:55	6:35	
		Nước ròng (m)	-0.08	-0.08	-0.07	
		giờ	20:25	21:00	21:35	
	Thủy triều Phú Quốc	Nước lớn (m)	1.35	1.37	1.39	Ít biến đổi 3-4 ngày đầu, sau xuống chậm
		giờ	5:35	6:15	6:50	
		Nước ròng (m)	0.74	0.74	0.75	
		giờ	19:10	19:50	20:25	

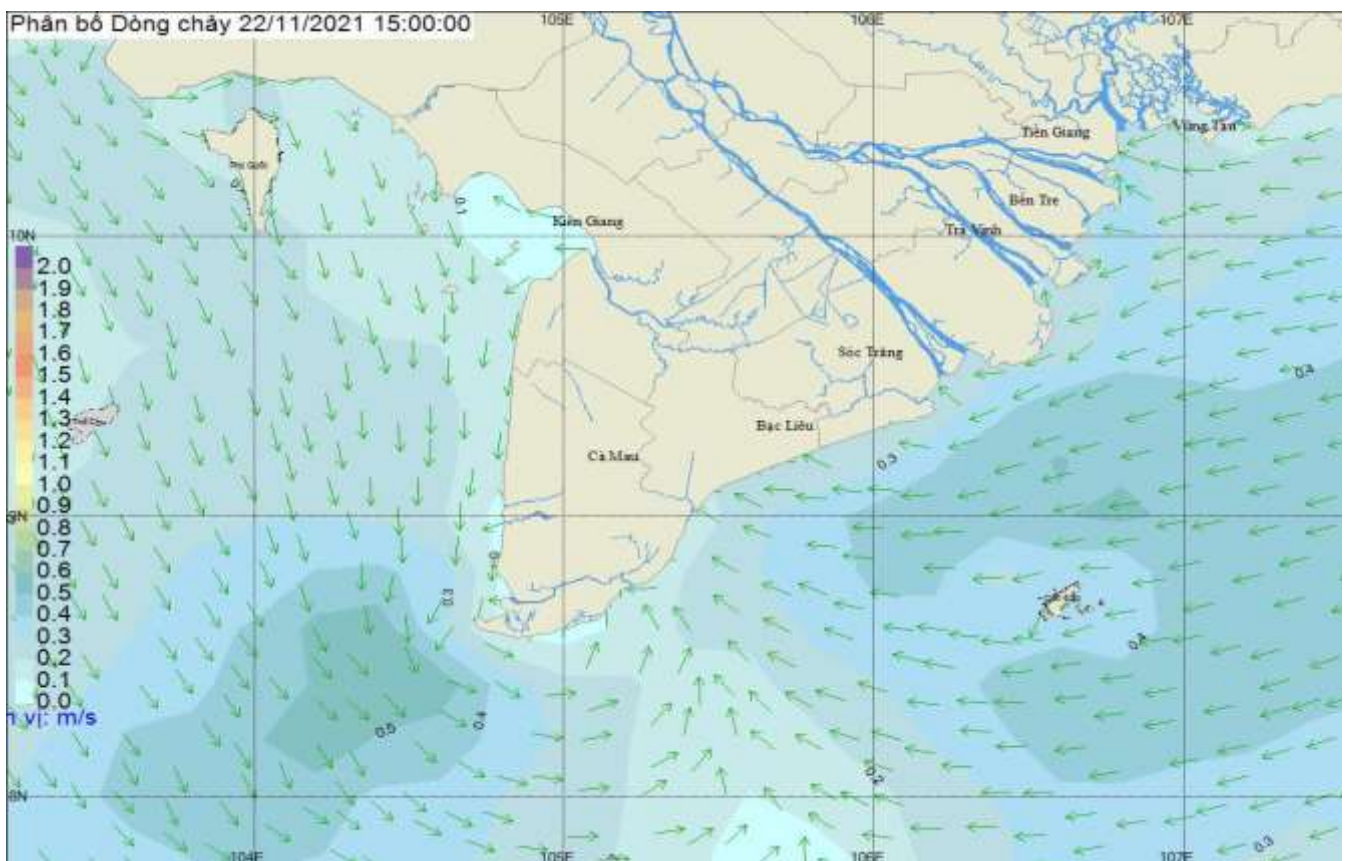
THỦY TRIỀU VŨNG TÀU & HÀ TIÊN



BẢN ĐỒ PHÂN BỐ SÓNG KHU VỰC BIỂN NAM BỘ



BẢN ĐỒ PHÂN BỐ DÒNG CHẢY KHU VỰC BIỂN NAM BỘ



Tin phát lúc 10h30 ngày 21/11/2021

Soát tin: Trịnh Thị My

Dự báo viên: Lê Thị Oanh
Trịnh Thị My
Trần Huỳnh Thảo