



# ĐÀI KHÍ TƯỢNG THỦY VĂN KHU VỰC NAM BỘ

08 Mạc Đĩnh Chi, Quận 1, Thành phố Hồ Chí Minh

☎: 38297853    ✉ dbthuyvan@gmail.com, dbthuyvan@kttvnb.vn

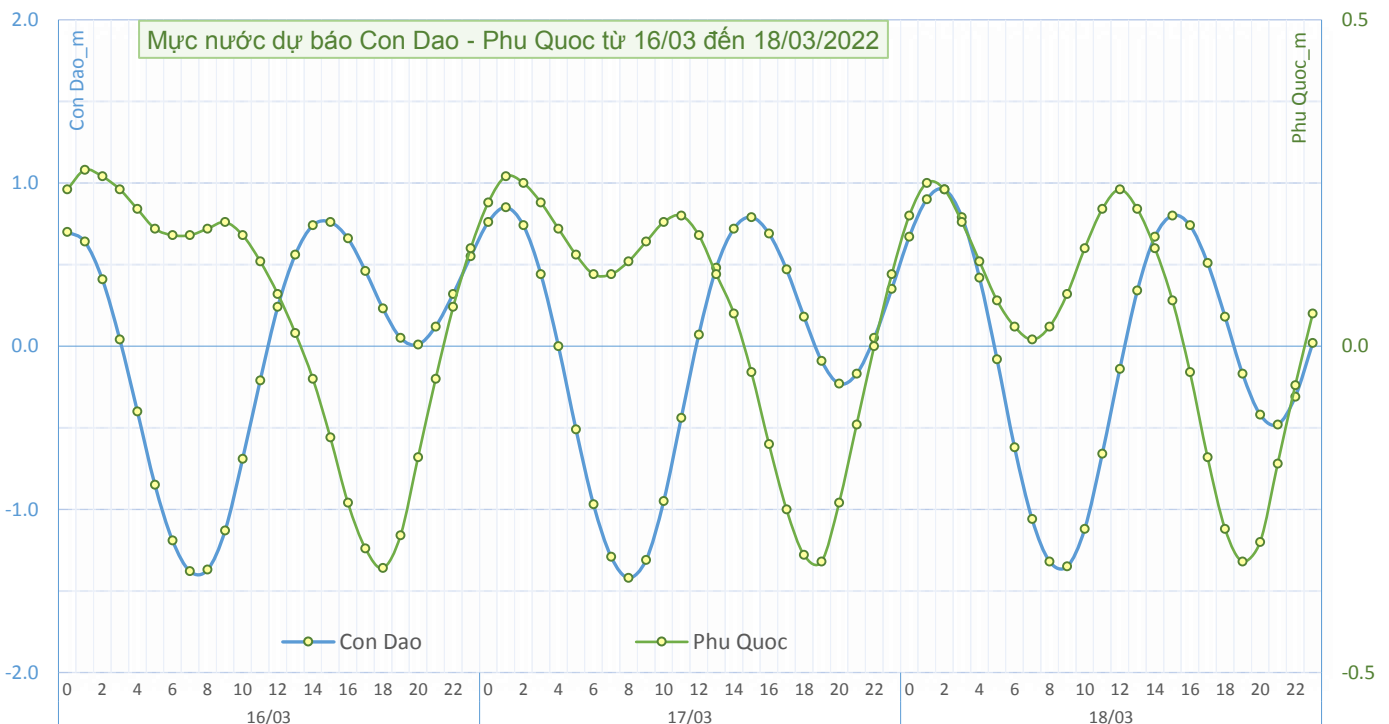
## BẢN TIN DỰ BÁO HẢI VẤN 10 NGÀY KHU VỰC NAM BỘ

Từ ngày 16/03 đến 25/03/2022

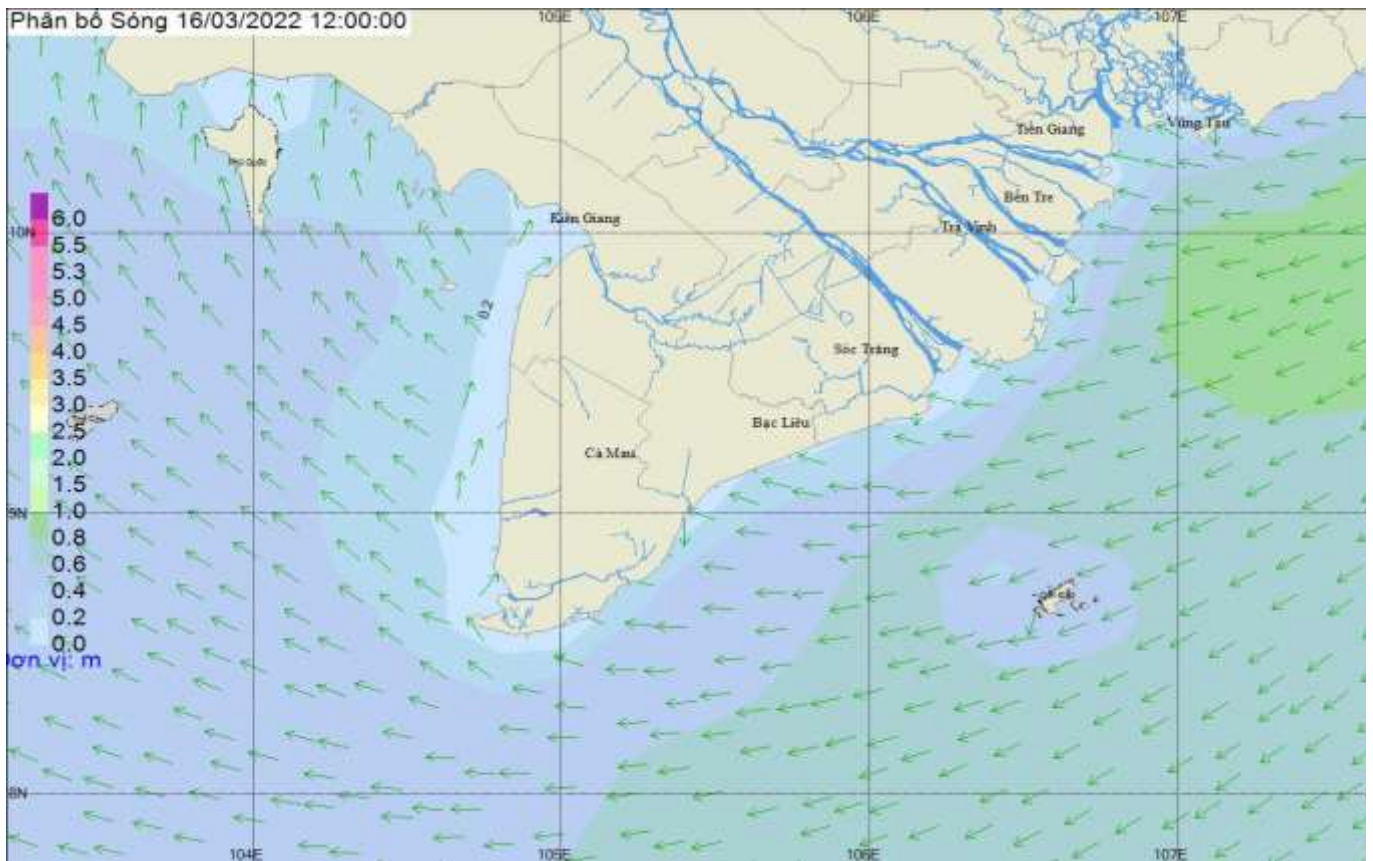
Số: 075\_HV10/2022

Vùng biển	Yếu tố	Đặc trưng	Dự báo			Nhận định hải văn từ 19/03 đến 25/03
			16/03	17/03	18/03	
<b>BÀ RỊA VŨNG TÀU ĐẾN CÀ MAU</b>	Sóng	Độ cao (m)	0.6 - 0.9	0.4 - 0.6	0.4 - 0.7	0.5 - 0.8 Biển bình thường
		Hướng	Đ-ĐB	Đ-ĐB	Đ-ĐB	
	Dòng chảy	Tốc độ (m/s)	0.4-0.7	0.3-0.6	0.3-0.5	0.3-0.5
		Hướng	T-TB	T-TB	TN-T	
	Thủy triều Vũng tàu	Nước lớn (m)	3.70	3.71	3.73	Lên chậm, sau xuống nhanh trong 3 ngày cuối.
		giờ	14:45	14:50	15:35	
	Nước ròng (m)	1.20	1.08	1.00		
	giờ	7:00	7:15	8:05		
	Thủy triều Côn Đảo	Nước lớn (m)	0.77	0.85	0.96	Ít biến đổi trong 2-3 ngày đầu, sau xuống chậm.
		giờ	14:40	1:00	1:45	
Nước ròng (m)	-1.40	-1.42	-1.37			
giờ	7:25	8:05	8:40			
<b>CÀ MAU ĐẾN KIÊN GIANG</b>	Sóng	Độ cao (m)	0.3-0.5	0.3-0.4	0.3-0.5	0.6 - 1.4 Biển bình thường
		Hướng	ĐN	N-ĐN	ĐN	
	Dòng chảy	Tốc độ (m/s)	0.2-0.4	0.2-0.4	0.1-0.3	0.1-0.3
		Hướng	N-TN	N-TN	TN	
	Thủy triều Phú Quốc	Nước lớn (m)	0.27	0.26	0.25	Lên chậm.
		giờ	1:20	1:20	1:20	
	Nước ròng (m)	-0.34	-0.34	-0.33		
	giờ	17:50	18:30	19:10		
	Thủy triều Thổ Chu	Nước lớn (m)	0.20	0.18	0.16	Lên chậm trong 2-3 ngày đầu, sau ít biến đổi.
		giờ	0:10	0:10	0:10	
Nước ròng (m)	-0.22	-0.21	-0.20			
giờ	16:20	17:00	17:40			

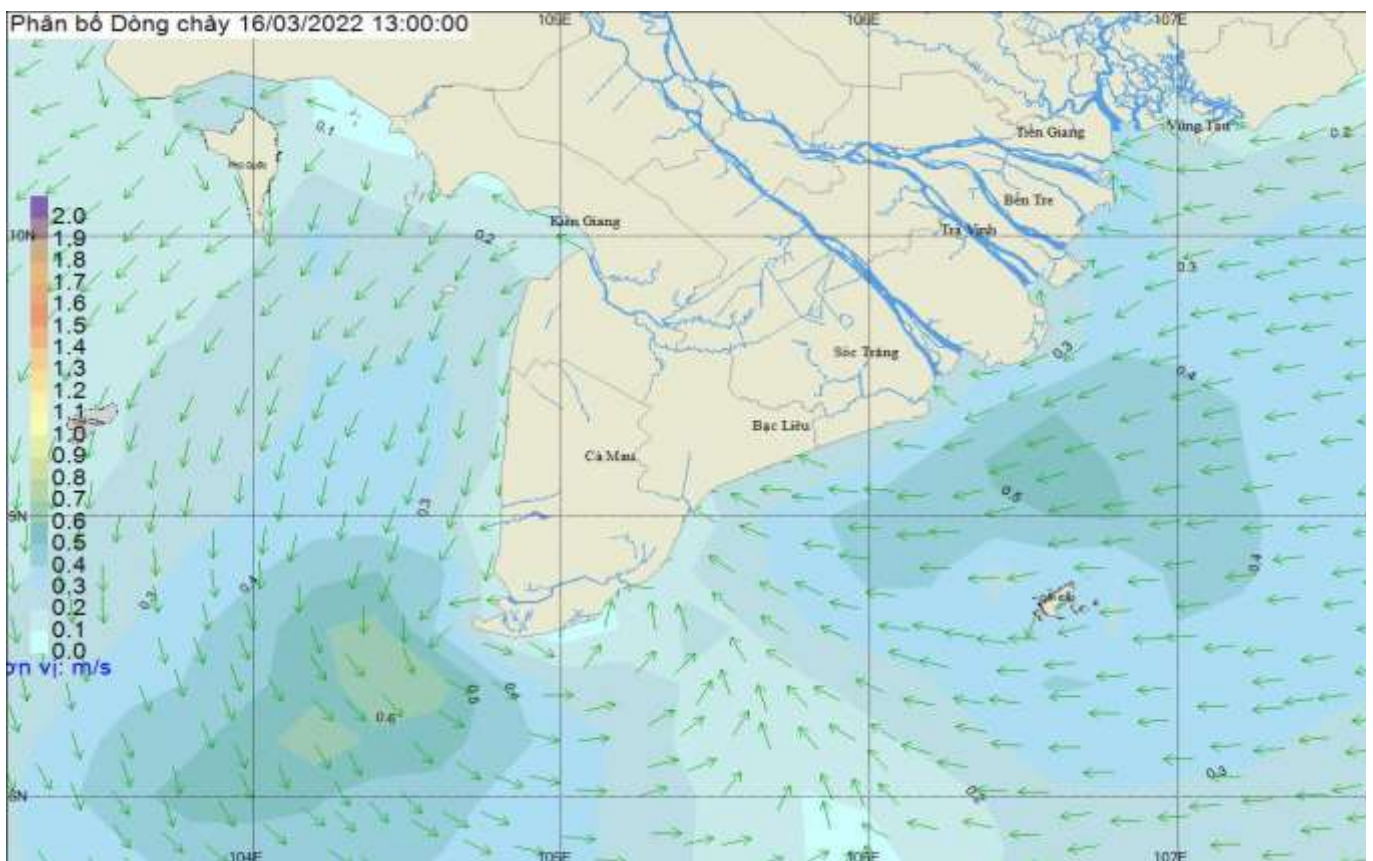
### THỦY TRIỀU CÔN ĐẢO VÀ PHÚ QUỐC



## BẢN ĐỒ PHÂN BỐ SÓNG KHU VỰC BIỂN NAM BỘ



## BẢN ĐỒ PHÂN BỐ DÒNG CHẢY KHU VỰC BIỂN NAM BỘ



Tin phát lúc 10h30 ngày 16/03/2022

Soát tin: Trịnh Thị My

Dự báo viên: Lê Thị Oanh

Trịnh Thị My

Trần Huỳnh Thảo