



ĐÀI KHÍ TƯỢNG THỦY VĂN KHU VỰC NAM BỘ

08 Mạc Đĩnh Chi, Quận 1, Thành phố Hồ Chí Minh

☎: 38297853 ✉ dbthuyvan@gmail.com, dbthuyvan@kttvn.vn

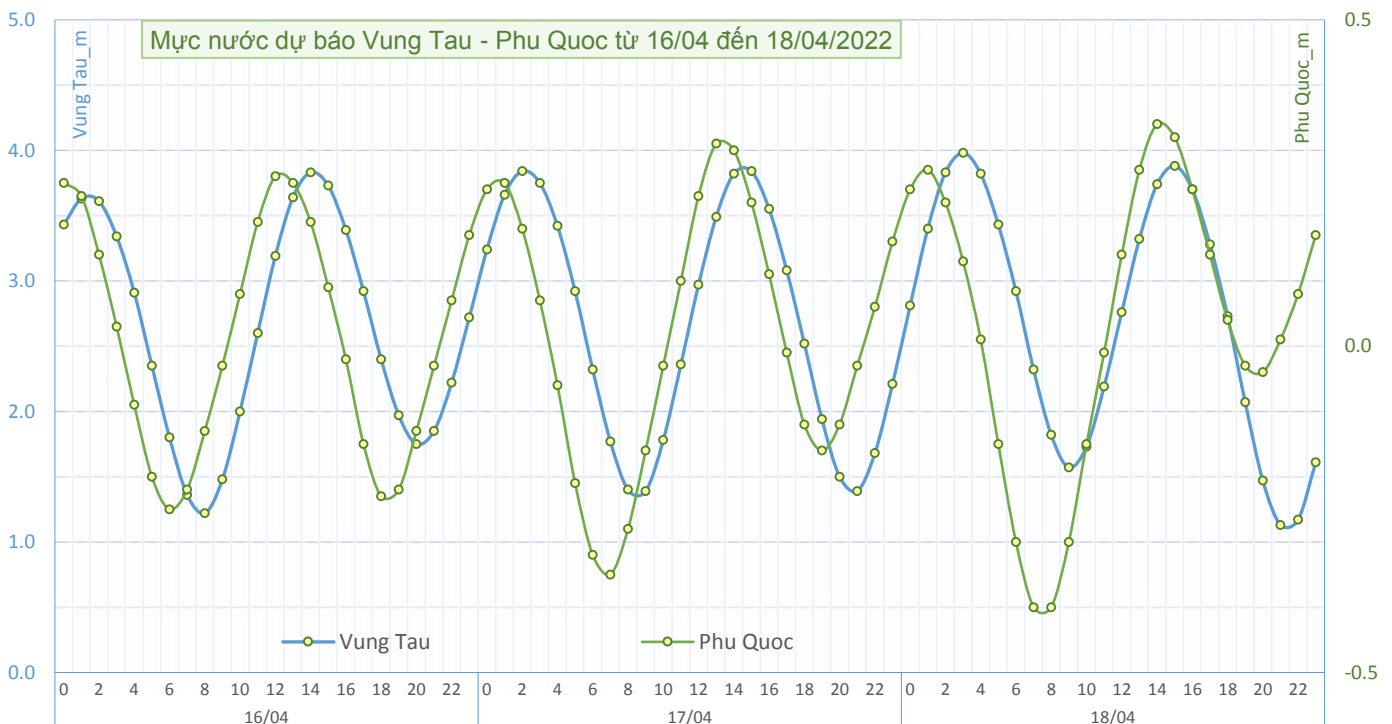
BẢN TIN DỰ BÁO HẢI VẤN 10 NGÀY KHU VỰC NAM BỘ

Từ ngày 16/04 đến 25/04/2022

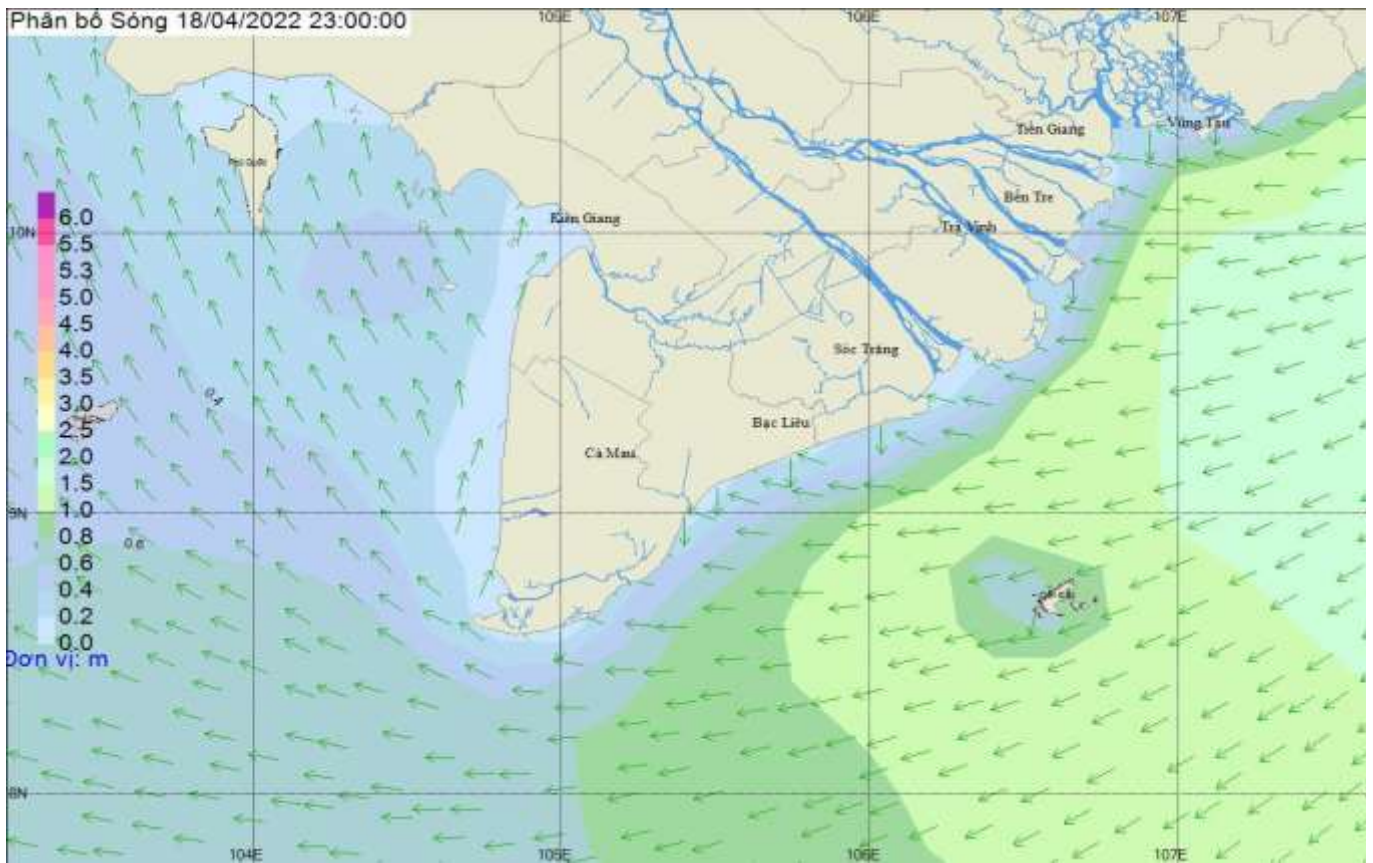
Số: 106_HV10/2022

Vùng biển	Yếu tố	Đặc trưng	Dự báo			Nhận định hải văn từ 19/04 đến 25/04
			16/04	17/04	18/04	
BÀ RỊA VŨNG TÀU ĐẾN CÀ MAU	Sóng	Độ cao (m)	0.4-0.7	0.4-0.8	0.7-1.8	0.8-2.3
		Hướng	N-TN	N-ĐN	Đ-ĐB	
	Dòng chảy	Tốc độ (m/s)	0.2-0.5	0.2-0.5	0.3-0.5	0.3-0.6
		Hướng	N-ĐN	T-TB	T-TB	
	Thủy triều Vũng Tàu	Nước lớn (m)	3.86	3.87	3.99	Xuống nhanh, sau lên lại vào 2 ngày cuối
		giờ	13:30	1:25	2:20	
	Nước ròng (m)	1.34	1.44	1.18		
	giờ	7:35	8:20	21:15		
	Thủy triều Côn Đảo	Nước lớn (m)	0.93	0.96	1.01	Ít biến đổi trong 2 ngày đầu, sau xuống nhanh
		giờ	14:10	14:35	14:55	
Nước ròng (m)	-1.00	-1.22	-1.41			
giờ	8:00	21:05	21:45			
CÀ MAU ĐẾN KIÊN GIANG	Sóng	Độ cao (m)	0.3-0.6	0.2-0.5	0.4-0.7	0.4-0.7
		Hướng	T-TN	TN	ĐN	
	Dòng chảy	Tốc độ (m/s)	0.1-0.3	0.2-0.4	0.1-0.3	0.2-0.4
		Hướng	N-ĐN	N-ĐN	ĐN	
	Thủy triều Phú Quốc	Nước lớn (m)	0.26	0.31	0.34	Lên chậm, sau xuống chậm trong 2-3 ngày cuối
		giờ	12:25	13:20	14:15	
	Nước ròng (m)	-0.25	-0.35	-0.42		
	giờ	6:05	6:45	7:30		
	Thủy triều Thổ Chu	Nước lớn (m)	0.14	0.18	0.21	Ít biến đổi, sau xuống nhanh trong 2-3 ngày cuối.
		giờ	23:00	12:15	13:15	
Nước ròng (m)	-0.15	-0.22	-0.27			
giờ	4:45	5:25	6:10			

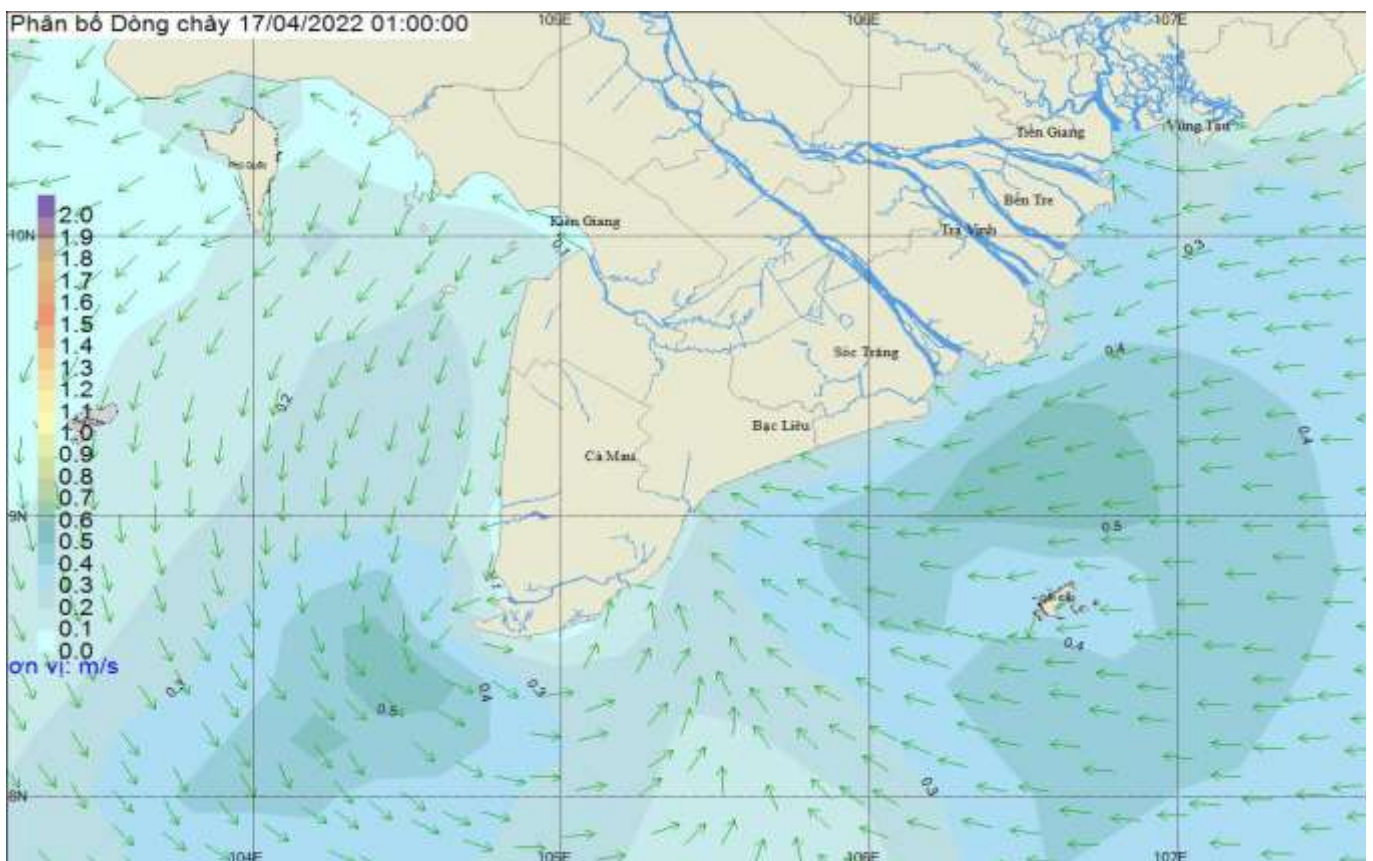
THỦY TRIỀU VŨNG TÀU VÀ PHÚ QUỐC



BẢN ĐỒ PHÂN BỐ SÓNG KHU VỰC BIỂN NAM BỘ



BẢN ĐỒ PHÂN BỐ DÒNG CHẢY KHU VỰC BIỂN NAM BỘ



Tin phát lúc 10h30 ngày 16/04/2022

Soát tin: Trịnh Thị My

Dự báo viên: Lê Thị Oanh

Trịnh Thị My

Trần Huỳnh Thảo