

Số: DONG-01/1700/NABO

TP.Hồ Chí Minh, ngày 21 tháng 04 năm 2022

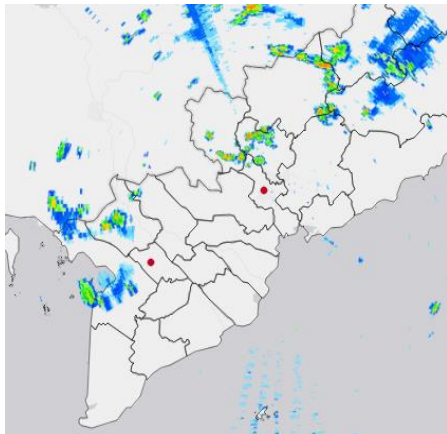
DỰ BÁO, CẢNH BÁO DÔNG, SÉT, TÓ, LỐC, MƯA ĐÁ VÀ MƯA LỚN CỤC BỘ

(TIN CẢNH BÁO DÔNG, SÉT VÀ MƯA LỚN CỤC BỘ TRÊN KHU VỰC NAM BỘ)

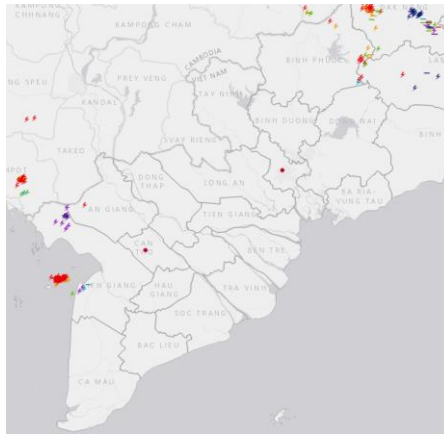
Hiện trạng trong 03 giờ qua:

Qua theo dõi trên ảnh mây vệ tinh, ảnh ra đa thời tiết và định vị sét cho thấy mây dông đang phát triển và gây mưa rào kèm dông trên khu vực các tỉnh: Bình Phước (huyện Bù Gia Mập, Bù Đăng, Chơn Thành), Đồng Nai (huyện Tân Phú), Bình Dương (huyện Phú Giáo, Bàu Bàng, Dầu Tiếng, TX Bến Cát), Tây Ninh (huyện Gò Dầu, Trảng Bàng, Bến Cầu, Châu Thành, TP Tây Ninh), TP HCM (huyện Củ Chi), An Giang (huyện Châu Phú, Tịnh Biên, Tri Tôn, TX Tân Châu, TP Châu Đốc), Đồng Tháp (huyện Hồng Ngự), Kiên Giang (huyện Giang Thành, Kiên Lương, An Biên, An Minh, Giồng Riềng, Châu Thành, Tân Hiệp, TP Rạch Giá).

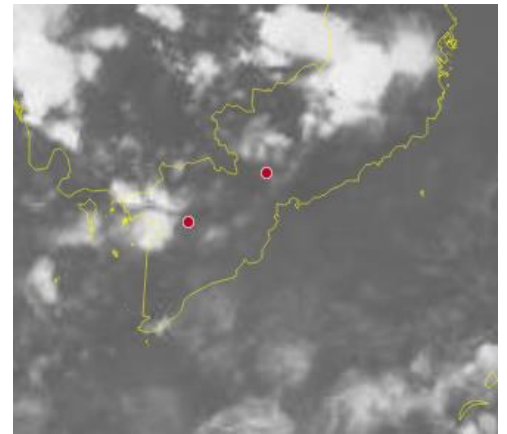
Ảnh radar thời tiết



Ảnh định vị sét



Ảnh mây vệ tinh



Cảnh báo khả năng xuất hiện:

Trong những giờ tới, các khối mây dông này sẽ còn phát triển và gây mưa rào kèm dông cho các khu vực kể trên. Sau đó có khả năng mở rộng sang các khu vực lân cận khác. Lượng mưa phổ biến từ 5-15mm, có nơi trên 20mm. Trong cơn dông cần đề phòng xảy ra lốc, sét, gió giật mạnh.

Cấp độ rủi ro thiên tai do lốc, sét: Cấp 1.

Tin phát lúc: 17h00.