

Số: DONG-06/2230/NABO

TP.Hồ Chí Minh, ngày 02 tháng 05 năm 2022

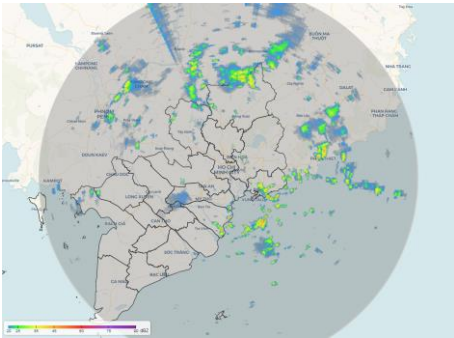
DỰ BÁO, CẢNH BÁO DÔNG, SÉT, TỐ, LỐC, MƯA ĐÁ VÀ MƯA LỚN CỤC BỘ

(TIN CẢNH BÁO DÔNG, SÉT VÀ MƯA LỚN CỤC BỘ TRÊN KHU VỰC NAM BỘ)

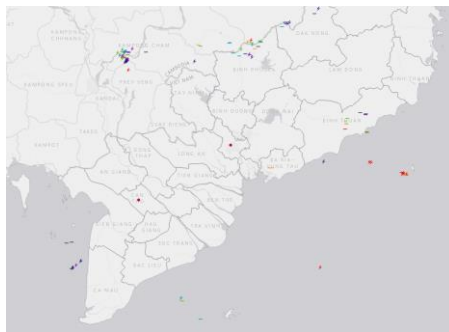
Hiện trạng trong 03 giờ qua:

Qua theo dõi trên ảnh mây vệ tinh, ảnh ra đa thời tiết và định vị sét cho thấy mây dông đang phát triển và gây mưa rào kèm dông trên khu vực: **Bình Phước** (Bù Gia Mập), **Bà Rịa - Vũng Tàu** (Bà Rịa, Đất Đỏ, Châu Đức, Xuyên Mộc, Phú Mỹ), **Tây Ninh** (Tân Biên), **Long An** (Tân Thạnh), **Bến Tre** (Thạnh Phú, Bình Đại)...

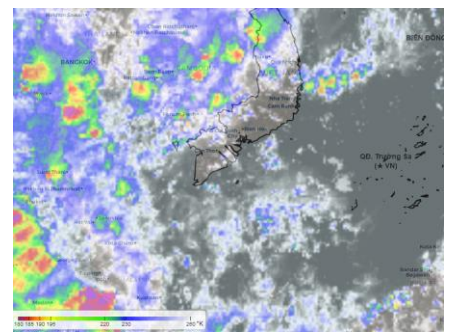
Ảnh radar thời tiết



Ảnh định vị sét



Ảnh mây vệ tinh



Cảnh báo khả năng xuất hiện:

Trong khoảng từ 0-3 giờ tới, các khối mây dông này còn tiếp tục phát triển, gây mưa rào kèm dông cho các khu vực kể trên. Sau đó, vùng mây còn có khả năng mở rộng và di chuyển theo hướng bắc lan sang các tỉnh thành lân cận khác...gây mưa, có nơi mưa vừa, mưa to. Lượng mưa phổ biến từ 5-10mm, có nơi trên 10mm. Trong cơn dông cần đề phòng xảy ra lốc, sét, gió giật mạnh.

Cấp độ rủi ro thiên tai do lốc, sét: Cấp 1.

Tin phát lúc: 22h30.

Nơi nhận:

-
-Lưu:VT(1 bản)

Dự báo viên

Lê Mạnh Dũng

KT. Trưởng phòng dự báo

Phó Trưởng phòng

(đã kí)

Lê Đình Quyết