

Số: DONG-07/2335/NABO

TP.Hồ Chí Minh, ngày 03 tháng 05 năm 2022

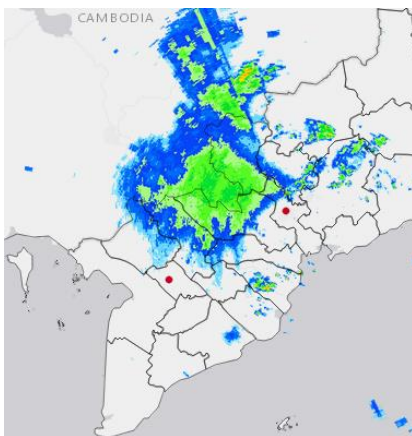
DỰ BÁO, CẢNH BÁO DÔNG, SÉT, TÓ, LỐC, MƯA ĐÁ VÀ MƯA LỚN CỤC BỘ

(TIN CẢNH BÁO DÔNG, SÉT VÀ MƯA LỚN CỤC BỘ TRÊN KHU VỰC NAM BỘ)

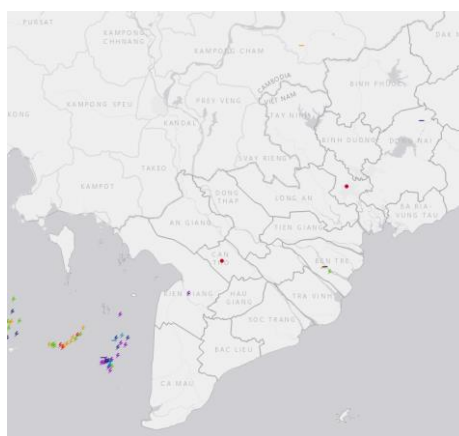
Hiện trạng trong 03 giờ qua:

Qua theo dõi trên ảnh mây vệ tinh, ảnh ra đa thời tiết và định vị sét cho thấy mây dông đang phát triển và gây mưa rào trên khu vực: **Bình Phước** (Đồng Phú, Phú Riềng, Hớn Quản) (**Tây Ninh** (toàn tỉnh), **Đồng Nai** (Định Quán, Trảng Bom, Tân Phú, Thống Nhất), **Bình Dương** (Bắc Tân Uyên, Tân Uyên, Thủ Dầu Một), **TPHCM** (Củ Chi), **Long An** (Đức Huệ, Thạnh Hóa, Mộc Hóa, Thủ Thừa, Kiến Tường, Vĩnh Hưng, Tân Hưng), **Đồng Tháp** (Tam Nông, Tháp Mười), **Bến Tre** (Giồng Trôm, Mỏ Cày, Bình Đại), **Trà Vinh** (Châu Thành, TP. Trà Vinh).

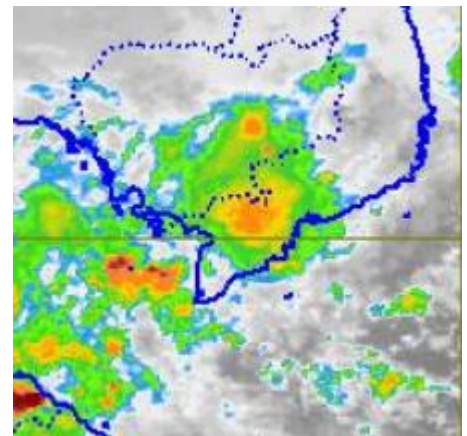
Ảnh radar thời tiết



Ảnh định vị sét



Ảnh mây vệ tinh



Cảnh báo khả năng xuất hiện:

Trong khoảng từ 0-3 giờ tới, các khối mây dông này còn tiếp tục phát triển, gây mưa rào kèm dông cho các khu vực kể trên. Sau đó, vùng mây còn có khả năng mở rộng lan sang các tỉnh thành lân cận khác...gây mưa, có nơi mưa vừa, mưa to. Lượng mưa phổ biến từ 5-15mm, có nơi trên 20mm. Trong cơn dông cần đề phòng xảy ra lốc, sét, gió giật mạnh.

Cấp độ rủi ro thiên tai do lốc, sét: **Cấp 1.**

Tin phát lúc: 23h35.