

Số: DONG-03/1420/NABO

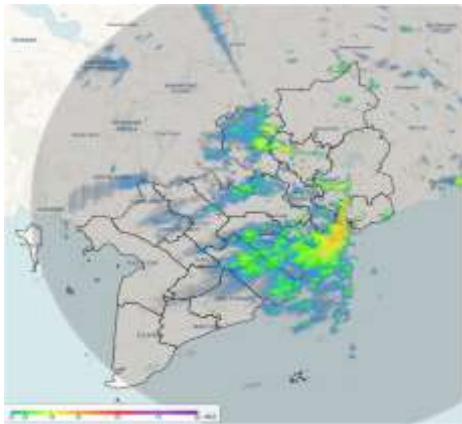
TP.Hồ Chí Minh, ngày 22 tháng 05 năm 2022

TIN CẢNH BÁO ĐÔNG, SÉT VÀ MƯA LỚN CỤC BỘ TRÊN KHU VỰC NAM BỘ

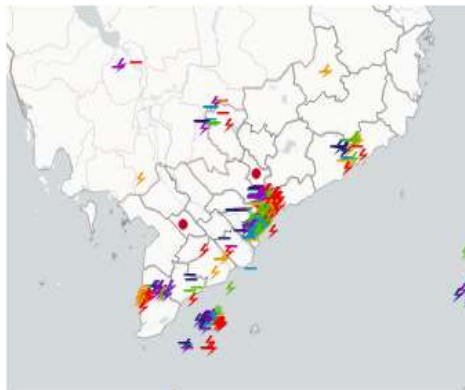
Hiện trạng trong 03 giờ qua:

Qua theo dõi trên ảnh mây vệ tinh, ảnh ra đa thời tiết và định vị sét cho thấy mây dông đang phát triển mưa rào và có nơi kèm dông, sét trên khu vực: Cà Mau (Phú Tân, Năm Căn, Ngọc Hiển, Đầm Dơi, Cái Nước), Đồng Tháp (Tháp Mười), Long An (Mộc Hóa, Đức Huệ, Bến Lức, Cần Đước, Cần Giuộc), Vĩnh Long (Vũng Liêm, Trà Ôn, Mang Thít), hầu hết tỉnh Trà Vinh, Bến Tre, Tiền Giang, Tây Ninh, Bình Dương, TPHCM (Củ Chi, Cần Giờ, TP Thủ Đức), Bình Phước (Đồng Phú, Bù Đăng, Lộc Ninh, Bù Gia Mập, Hớn Quản), Đồng Nai (Biên Hòa, Trảng Bom, Cẩm Mỹ, Thống Nhất, Nhơn Trạch, Long Thành), Bà Rịa-Vũng Tàu (TP Bà Rịa, Vũng Tàu, Phú Mỹ, Long Điền, Đất Đỏ, Châu Đức).


Ảnh radar thời tiết



Ảnh định vị sét



Ảnh mây vệ tinh



Cảnh báo khả năng xuất hiện:

Trong khoảng 0-3 giờ tới, các khối mây dông này có khả năng sẽ tiếp tục phát triển gây mưa rào và có nơi có dông cho các khu vực kể trên, sau đó mây dông tiếp tục mở rộng và di chuyển theo hướng đông bắc đến các khu vực lân cận khác gây mưa rào và dông. Lượng mưa phổ biến 5-20mm, có nơi trên 30mm. Trong cơn dông đề phòng sét và gió giật mạnh.

Cấp độ rủi ro thiên tai do lốc, sét: Cấp 1.

Tin phát lúc: 14h40

Nơi nhận:

-

-Lưu:VT(1 bản)

Dự báo viên

Lê Thị Bích Ngọc

KT. Trưởng phòng dự báo
Phó Trưởng phòng

(đã kí)

Lê Đình Quyết