

Số: DONG-03/1930/NABO


TP.Hồ Chí Minh, ngày 02 tháng 06 năm 2022

## TIN CẢNH BÁO DÔNG, SÉT VÀ MƯA LỚN CỤC BỘ TRÊN KHU VỰC NAM BỘ

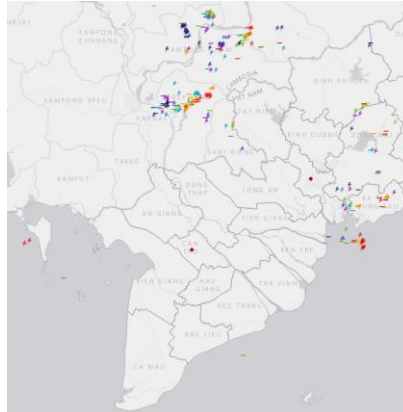
### Hiện trạng trong 03 giờ qua:

Qua theo dõi trên ảnh mây vệ tinh, ảnh ra đa thời tiết và định vị sét cho thấy mây dông còn đang phát triển và gây mưa rào, có nơi kèm dông trên khu vực các tỉnh: Bình Phước (Bù Gia Mập, Bù Đăng, Đồng Phú), Đồng Nai (Định Quán, Tân Phú, Vĩnh Cửu, Biên Hòa, Long Thành, Nhơn Trạch), Tây Ninh (Tp. Tây Ninh, Dương Minh Châu, Hòa Thành, Gò Dầu, Trảng Bàng, Bến Cầu), Bình Dương (toàn bộ), Vũng Tàu (toàn bộ), TPHCM (toàn bộ), Long An (toàn bộ), Tiền Giang (Gò Công, Tân Phú Đông, Chợ Gạo, TP. Mỹ Tho, Cái Bè, Tân Phước), Bến Tre (Ba Tri, Thạnh Phú), Đồng Tháp (Cao Lãnh, Tân Hồng, Tam Nông, Tháp Mười, Thanh Bình), An Giang (Phú Tân, Châu Thành, Chợ Mới, Long Xuyên).

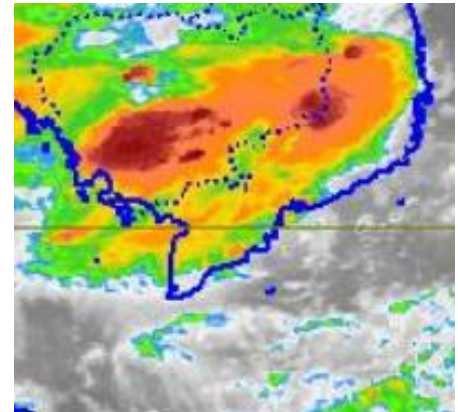
Ảnh radar thời tiết



Ảnh định vị sét



Ảnh mây vệ tinh



### Cảnh báo khả năng xuất hiện:

Trong từ 0-3 giờ tới, các khối mây dông này có khả năng sẽ tiếp tục phát triển gây mưa rào và dông cho các khu vực kể trên, sau đó mây dông tiếp tục mở rộng và di chuyển về phía đông bắc sang các khu vực lân cận khác gây mưa rào kèm dông. Lượng mưa phổ biến 5-15mm, có nơi trên 20mm. Trong cơn dông đề phòng lốc, sét và gió giật mạnh.

### Cấp độ rủi ro thiên tai do lốc, sét: Cấp 1.

Tin phát lúc: 19h30