

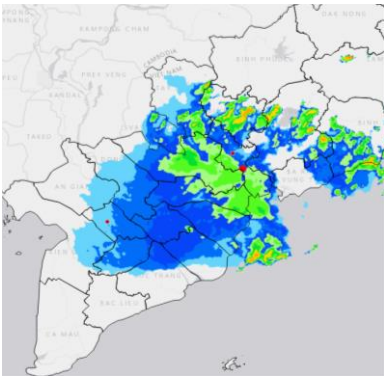
Số: DONG-01/0120/NABO

TP.Hồ Chí Minh, ngày 10 tháng 06 năm 2022

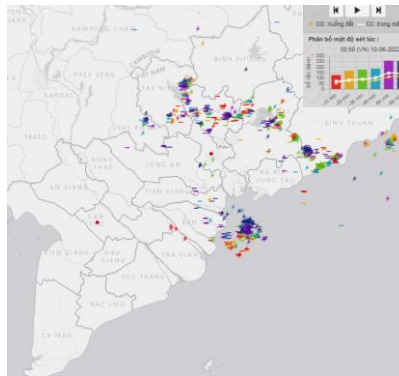
TIN CẢNH BÁO DÔNG, SÉT VÀ MƯA LỚN CỤC BỘ TRÊN KHU VỰC NAM BỘ

Hiện trạng trong 03 giờ qua: Kết hợp theo dõi trên ảnh vệ tinh, số liệu định vị dông sét và ra đa thời tiết cho thấy mây dông đang phát triển và gây mưa rào kèm dông ở một số khu vực: Đồng Nai (huyện Định Quán, Vĩnh Cửu, Thống Nhất), hầu khắp tỉnh Bình Dương, Tây Ninh (Bến Cầu, Gò Dầu, Trảng Bàng, Tân Châu), TP. Hồ Chí Minh (Bình Chánh, Cần Giờ), Long An (Đức Huệ, Thủ Thừa). Ngoài ra vùng mây dông ở ven biển Bến Tre-Trà Vinh cũng đang có xu hướng di chuyển vào đất liền.

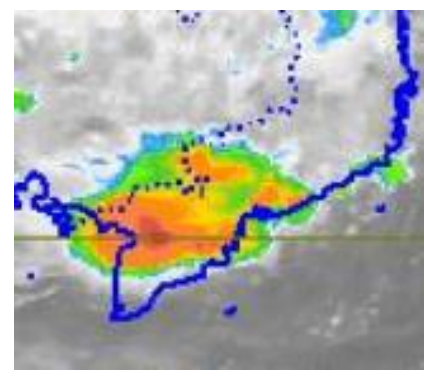
Ảnh radar thời tiết



Ảnh định vị sét



Ảnh mây vệ tinh



Cảnh báo khả năng xuất hiện:

Trong những giờ tới, các khối mây dông này có khả năng sẽ phát triển mạnh hơn gây mưa rào và dông cho các khu vực kể trên, ngoài ra còn có khả năng mở rộng ra các khu vực lân cận. Lượng mưa phổ biến 5-15mm, có nơi trên 20mm. Trong cơn dông đề phòng lốc, sét và gió giật mạnh.

Cấp độ rủi ro thiên tai do lốc, sét: Cấp 1.

Tin phát lúc: 01h20