



ĐÀI KHÍ TƯỢNG THỦY VĂN KHU VỰC NAM BỘ

08 Mạc Đĩnh Chi, Quận 1, Thành phố Hồ Chí Minh

☎: 38297853 ✉ dbthuyvan@gmail.com, dbthuyvan@kttvn.vn

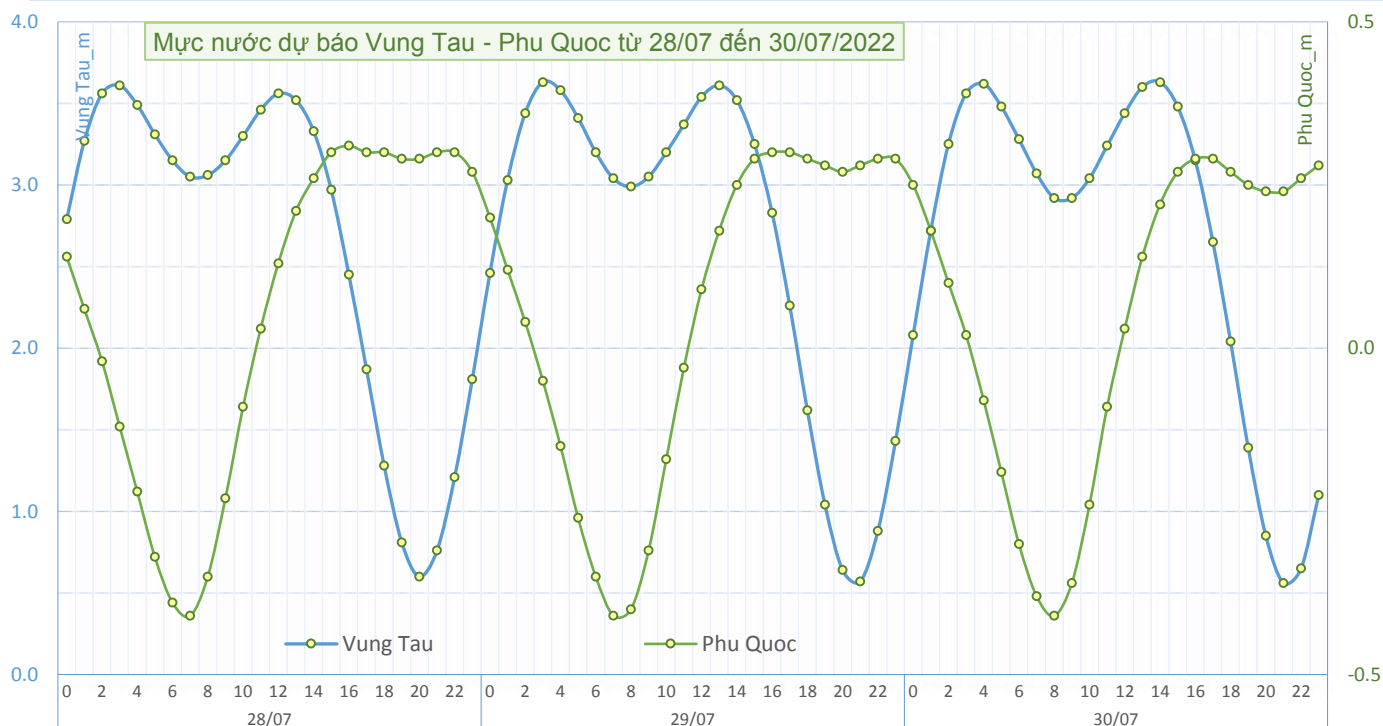
BẢN TIN DỰ BÁO HẢI VẤN 10 NGÀY KHU VỰC NAM BỘ

Từ ngày 28/07 đến 06/08/2022

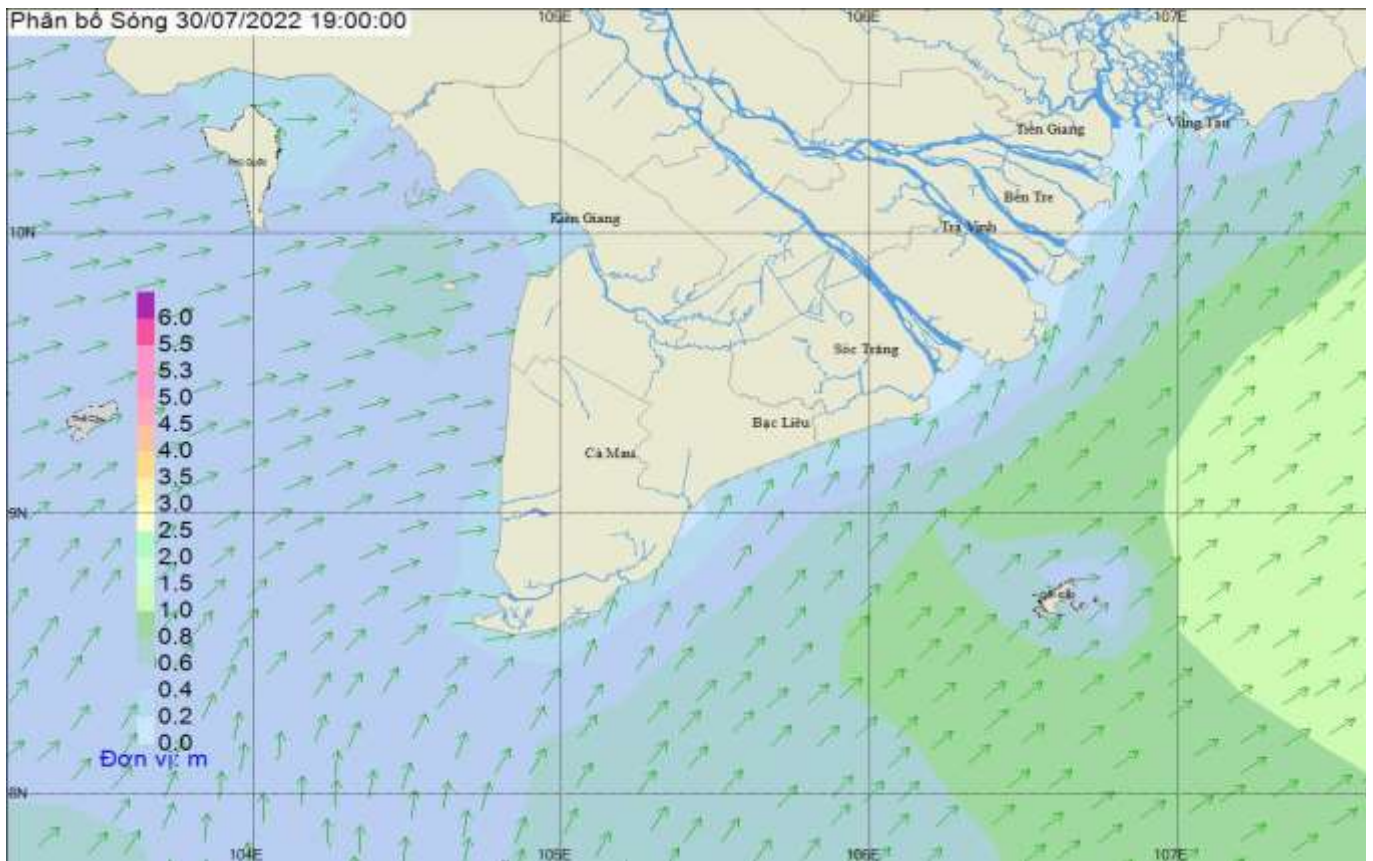
Số: 209_HV10/2022

Vùng biển	Yếu tố	Đặc trưng	Dự báo			Nhận định hải văn từ 31/07 đến 06/08
			28/07	29/07	30/07	
BÀ RỊA VŨNG TÀU ĐẾN CÀ MAU	Sóng	Độ cao (m)	0.3-0.7	0.4-0.8	0.5-1.1	0.6-1.2
		Hướng	T-TN	TN	TN	
	Dòng chảy	Tốc độ (m/s)	0.3-0.7	0.3-0.7	0.3-0.7	0.3-0.7
		Hướng	Đ-ĐB	Đ-ĐB	Đ-ĐB	
	Thủy triều Vũng Tàu	Nước lớn (m)	3.62	3.64	3.64	Xuống chậm.
		giờ	2:45	3:35	13:45	
		Nước ròng (m)	0.63	0.59	0.57	
		giờ	20:20	20:35	21:25	
	Thủy triều Côn Đảo	Nước lớn (m)	0.94	0.98	1.00	Xuống nhanh trong 4 ngày tới, sau lên chậm.
		giờ	12:50	13:30	14:15	
Nước ròng (m)		-1.61	-1.63	-1.61		
giờ		20:55	21:25	21:55		
CÀ MAU ĐẾN KIÊN GIANG	Sóng	Độ cao (m)	0.3-0.5	0.3-0.7	0.3-0.7	0.4-0.8
		Hướng	T-TN	T-TN	TN	
	Dòng chảy	Tốc độ (m/s)	0.2-0.5	0.2-0.5	0.2-0.5	0.2-0.6
		Hướng	TB	TB	TB	
	Thủy triều Phú Quốc	Nước lớn (m)	0.31	0.30	0.29	Xuống chậm, sau ít biến đổi trong 5 ngày cuối.
		giờ	16:10	16:10	16:15	
		Nước ròng (m)	-0.41	-0.41	-0.41	
		giờ	6:50	7:25	7:55	
	Thủy triều Thổ Chu	Nước lớn (m)	0.25	0.24	0.23	Ít biến đổi.
		giờ	15:55	15:45	15:15	
Nước ròng (m)		-0.29	-0.29	-0.28		
giờ		5:15	5:50	6:20		

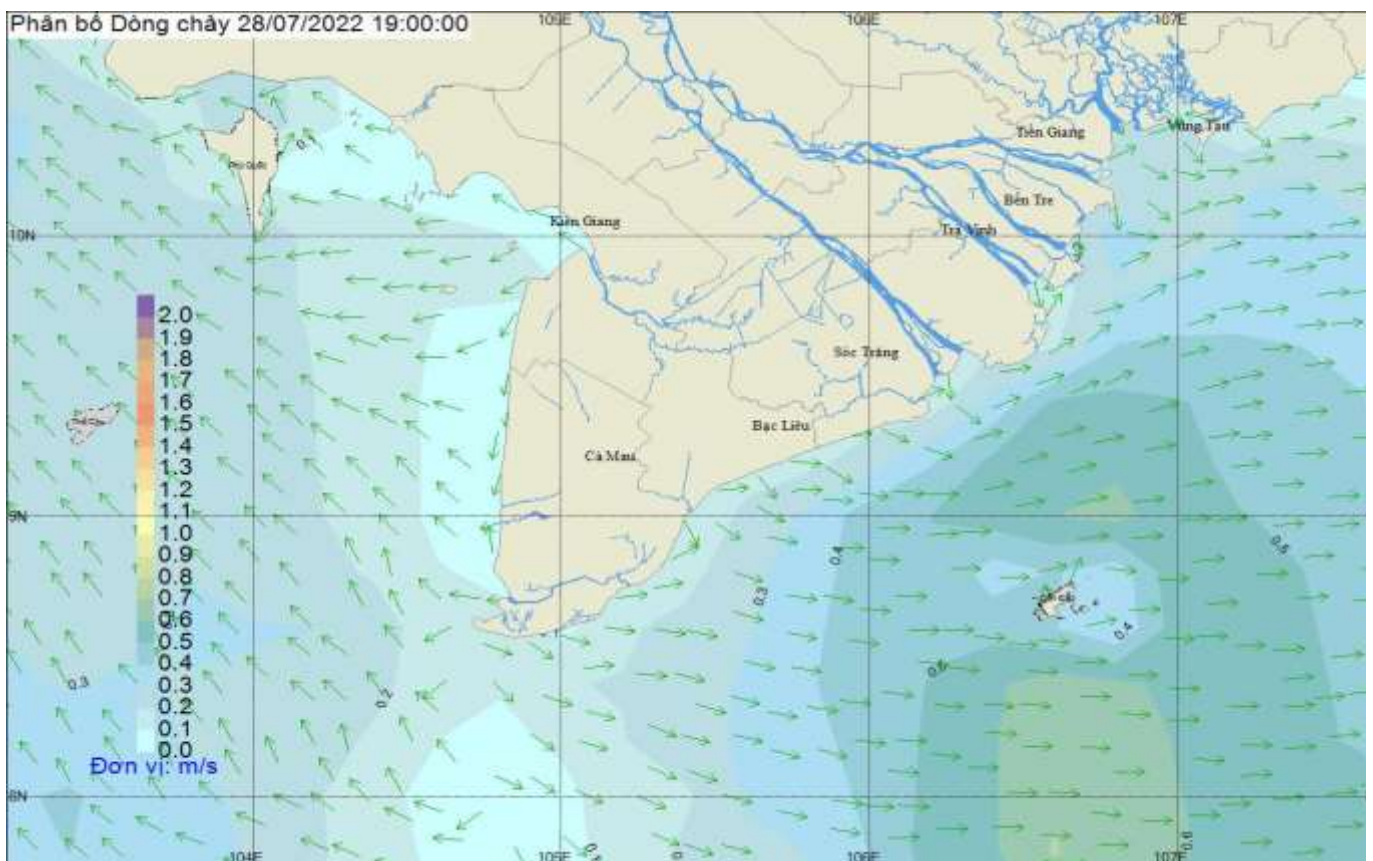
THỦY TRIỀU VŨNG TÀU VÀ PHÚ QUỐC



BẢN ĐỒ PHÂN BỐ SÓNG KHU VỰC BIỂN NAM BỘ



BẢN ĐỒ PHÂN BỐ DÒNG CHẢY KHU VỰC BIỂN NAM BỘ



Tin phát lúc 10h30 ngày 28/07/2022
Soát tin: Trần Huỳnh Thảo

Dự báo viên: Lê Thị Oanh
Trịnh Thị My
Trần Huỳnh Thảo