


Số: DONG-01/0620/NABO

TP. Hồ Chí Minh, ngày 06 tháng 8 năm 2022

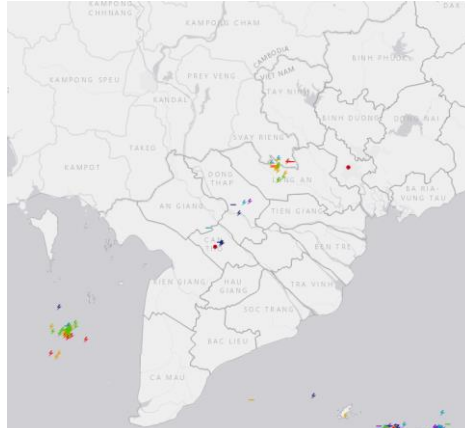
TIN CẢNH BÁO DÔNG, SÉT VÀ MƯA LỚN CỤC BỘ TRÊN KHU VỰC NAM BỘ

Hiện trạng trong 03 giờ qua: Qua theo dõi trên ảnh mây vệ tinh, số liệu định vị sét và ảnh ra đa thời tiết cho thấy mây dông vẫn đang phát triển và gây mưa, mưa rào, có nơi kèm dông trên khu vực TPHCM (Cần Giờ), Long An (Đức Hòa, Đức Huệ, Mộc Hóa, Thạnh Hóa, Tân Thạnh, Tân Trụ), Tiền Giang (Chợ Gạo, Châu Thành, Cai Lậy, Cái Bè), Bến Tre (Chợ Lách, Châu Thành, TP. Bến Tre, Bình Đại, Ba Tri, Thạnh Phú), Đồng Tháp (Tháp Mười, Cao Lãnh, Lấp Vò, Lai Vung, Sa Đéc, Châu Thành), An Giang (Chợ Mới, Long Xuyên, Thoại Sơn, Tri Tôn), Vĩnh Long (toàn bộ), Trà Vinh (TP. Trà Vinh, Cầu Kè, Càng Long), Cần Thơ (toàn bộ), Kiên Giang (Hòn Đất, Tân Hiệp, Rạch Giá, Giồng Riềng, Phú Quốc), Hậu Giang (Long Mỹ). Ngoài ra những vùng mây dông đang tồn tại trên hai vùng biển phía đông và phía tây Nam Bộ cũng đang có xu hướng mở rộng và di chuyển về phía đất liền.

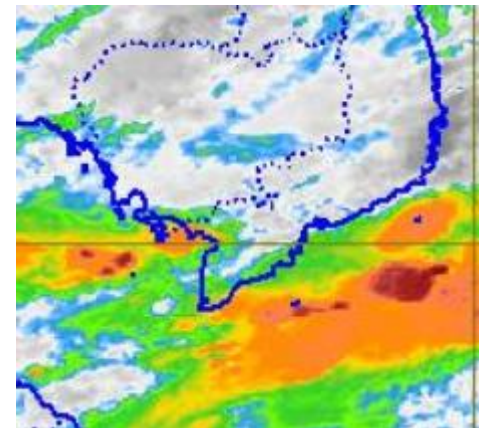
Ảnh radar thời tiết



Ảnh định vị sét



Ảnh mây vệ tinh



Cảnh báo khả năng xuất hiện:

Trong những giờ tới, các khối mây dông sẽ tiếp tục phát triển và gây mưa rào có nơi kèm dông cho các khu vực kể trên, sau mở rộng và di chuyển về phía đông và đông nam lan sang các khu vực lân cận khác. Lượng mưa phổ biến 5-15mm, có nơi trên 20mm. Trong cơn dông đề phòng lốc, sét và gió giật mạnh.

Cấp độ rủi ro thiên tai do lốc, sét: Cấp 1.

Tin phát lúc: 06h20