TỔNG CỤC KHÍ TƯỢNG THỦY VĂN
ĐÀI KHÍ TƯỢNG THỦY VĂN
KHU VỰC NAM BỘ

CỘNG HOÀ XÃ HỘI CHỦ NGHĨA VIỆT NAM
Độc lập - Tự do - Hạnh phúc

Số: DONG-01/1632/NABO

TP.Hồ Chí Minh, ngày 30 tháng 8 năm 2022

TIN CẢNH BÁO DÔNG, SÉT VÀ MƯA LỚN CỤC BỘ TRÊN KHU VỰC NAM BỘ

Hiện trạng trong 03 giờ qua: Qua theo dõi trên ảnh mây vệ tinh, số liệu định vị sét và ảnh ra đa thời tiết cho thấy mây dông đang phát triển và gây mưa rào kèm dông trên khu vực: Bình Phước (Bù Gia Mập, Bù Đốp, Bù Đăng, Phước Long, Phú Riềng, Đồng Phú, Hớn Quản, Bình Long), Bình Dương (Dầu Tiếng), Tây Ninh (Tân Biên, Tân Châu, Châu Thành, Dương Minh Châu, Bến Cầu, Gò Dầu), Đồng Nai (Tân Phú, Định Quán, Vĩnh Cửu, Thống Nhất, Trảng Bom, Biên Hòa, Long Thành), TPHCM (Cần Giờ, Bình Chánh), Long An (Bến Lức, Mộc Hóa, Kiến Tường, Tân Hưng), Đồng Tháp (Cao Lãnh, Lấp Vò, Lai Vung, Sa Đéc), An Giang (Chợ Mới, Long Xuyên, Thoại Sơn, Tri Tôn), Kiên Giang (Giang Thành, Hà Tiên, Hòn Đất, Rạch Gía, Tân Hiệp, Giồng Riềng, Châu Thành, Gò Quao, An Biên, Vĩnh Thuận, U Minh Thượng), Cần Thơ (Thốt Nốt, Ô Môn, Vĩnh Thạnh, Thới Lai), Hậu Giang (Long Mỹ, Vị Thanh), Bạc Liêu (Hồng Dân), Cà Mau (Thới Bình).

Ảnh radar thời tiết

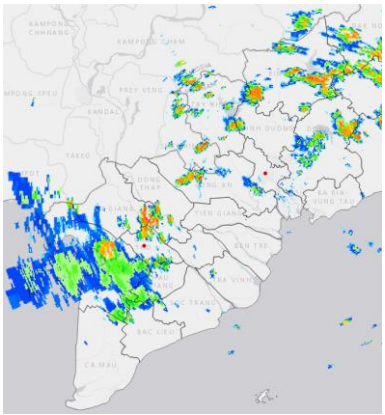

Ảnh định vị sét

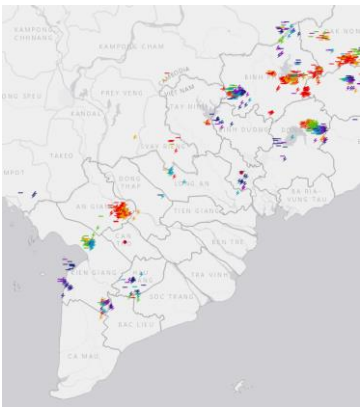

Ảnh mây vệ tinh

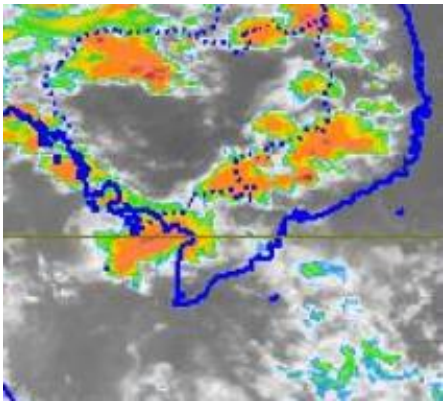

Cảnh báo khả năng xuất hiện:

Trong những giờ tới, các khối mây dông trên sẽ tiếp tục phát triển mạnh thêm, gây mưa rào và dông cho các khu vực kể trên, và còn có xu hướng mở rộng ra các khu vực lân cận khác. Lượng mưa phổ biến 5-15mm, có nơi trên 20mm. Trong cơn dông đề phòng lốc, sét và gió giật mạnh.

Cấp độ rủi ro thiên tai do lốc, sét: Cấp 1.

Tin phát lúc: 16h32