


Số: DONG-01/1655/NABO

TP.Hồ Chí Minh, ngày 05 tháng 9 năm 2022

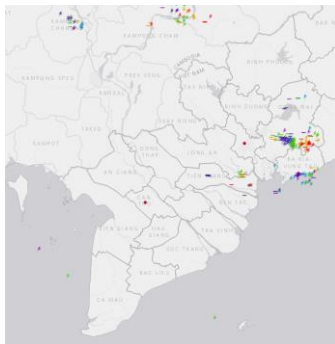
TIN CẢNH BÁO DÔNG, SÉT VÀ MƯA LỚN CỤC BỘ TRÊN KHU VỰC NAM BỘ

Hiện trạng trong 03 giờ qua: Qua theo dõi trên ảnh mây vệ tinh, số liệu định vị sét và ảnh ra đa thời tiết cho thấy mây dông đang phát triển, gây mưa, mưa rào, có nơi kèm dông trên khu vực: Bình Phước (Lộc Ninh), Đồng Nai (Tân Phú, Định Quán, Vĩnh Cửu, Xuân Lộc, Cẩm Mỹ, Long Thành), Bà Rịa – Vũng Tàu (toàn bộ), TPHCM (Cần Giờ, Nhà Bè), Long An (Cần Giuộc, Cần Đước, Châu Thành, TP. Tân An, Thủ Thừa, Đức Huệ, Thạnh Hóa, Mộc Hóa, Kiến Tường), Tiền Giang (toàn bộ), Bến Tre (Châu Thành, Mỏ Cày Bắc, TP. Bến Tre, Giồng Trôm, Bình Đại, Ba Tri, Thạnh Phú), Trà Vinh (Càng Long), Hậu Giang (Châu Thành), Kiên Giang (Vĩnh Thuận).

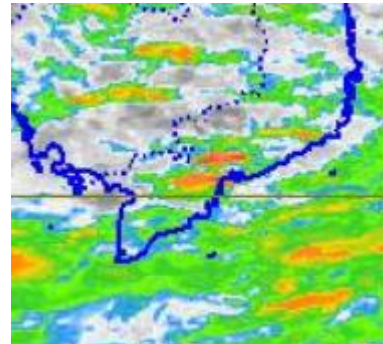
Ảnh radar thời tiết



Ảnh định vị sét



Ảnh mây vệ tinh



Cảnh báo khả năng xuất hiện:

Trong những giờ tới, các khối mây dông sẽ tiếp tục phát triển, gây mưa rào và dông cho các khu vực kể trên và còn có xu hướng mở rộng ra các khu vực lân cận khác. Lượng mưa phổ biến 5-20mm, có nơi trên 30mm. Trong cơn dông đề phòng lốc, sét và gió giật mạnh.

Cấp độ rủi ro thiên tai do lốc, sét: Cấp 1.

Tin phát lúc: 16h55