




Số: DONG-01/5h50 HOCM

TP.Hồ Chí Minh, ngày 05 tháng 05 năm 2024

TIN CẢNH BÁO DÔNG, TỐ, LỐC, SÉT, MƯA ĐÁ VÀ MƯA LỚN CỤC BỘ TRÊN KHU VỰC TP.HCM

1. Hiện trạng trong 03 giờ qua:

Theo dõi trên ảnh mây vệ tinh, ảnh ra đa thời tiết và ảnh định vị sét cho thấy mây dông đang phát triển trên khu vực vùng biển Cần Giờ.

Ảnh radar thời tiết	Ảnh định vị sét	Ảnh mây vệ tinh
		

2. Cảnh báo khả năng xuất hiện:

Trong 0-3 giờ tới, mây dông di chuyển về hướng đất liền khu vực huyện Cần Giờ và gây mưa rào, có nơi kèm theo dông, sét cho các khu vực Cần Giờ, sau đó lan sang khu vực lân cận như Nhà Bè. Lượng mưa phổ biến từ 5-15mm, có nơi trên 20mm. Trong cơn dông đề phòng gió giật mạnh khoảng cấp 5-7 (8-17m/s).

3. Cấp độ rủi ro thiên tai do lốc, sét, mưa đá: cấp 1.

Tin phát lúc: 5h50