

Thành phố Hồ Chí Minh, ngày 10 tháng 01 năm 2021

TIN CẢNH BÁO HẢI VĂN NGUY HIỂM
KHU VỰC BIỂN NAM BỘ

Hiện nay, áp cao lạnh lục địa tăng cường mạnh xuống phía Nam, vùng biển ngoài khơi khu vực Nam Bộ gió Đông Bắc hoạt động mạnh. Lúc 20h ngày 09/01, gió quan trắc được tại một số trạm hải văn như sau:

- Trạm DK1-7: 17,9 m/s (cấp 8)
- Trạm Tư Chính: 20,2 m/s (cấp 8)
- Hầu hết các trạm ven bờ gió cấp 1-2;

Cảnh báo:

Trong 24h tới, không khí lạnh tăng cường mạnh xuống phía Nam, nên vùng biển ngoài khơi Vũng Tàu – Cà Mau có gió Đông Bắc cấp 7-8, giạt cấp 9; độ cao sóng từ 3,0 – 5,0m; biển động mạnh.

Do ảnh hưởng của gió Đông Bắc có cường độ mạnh nên vùng biển Nam Bộ có nước dâng từ 0,1-0,4m.

Thông tin cảnh báo về cấp độ rủi ro thiên tai:

Cấp độ rủi ro thiên tai do gió mạnh, sóng cao khu vực biển Nam Bộ ở cấp độ 1.

Tin tiếp theo được phát lúc 15h30 ngày 10/01/2021.

Tin phát lúc 04h30

Người soát tin

Lê Thị Oanh

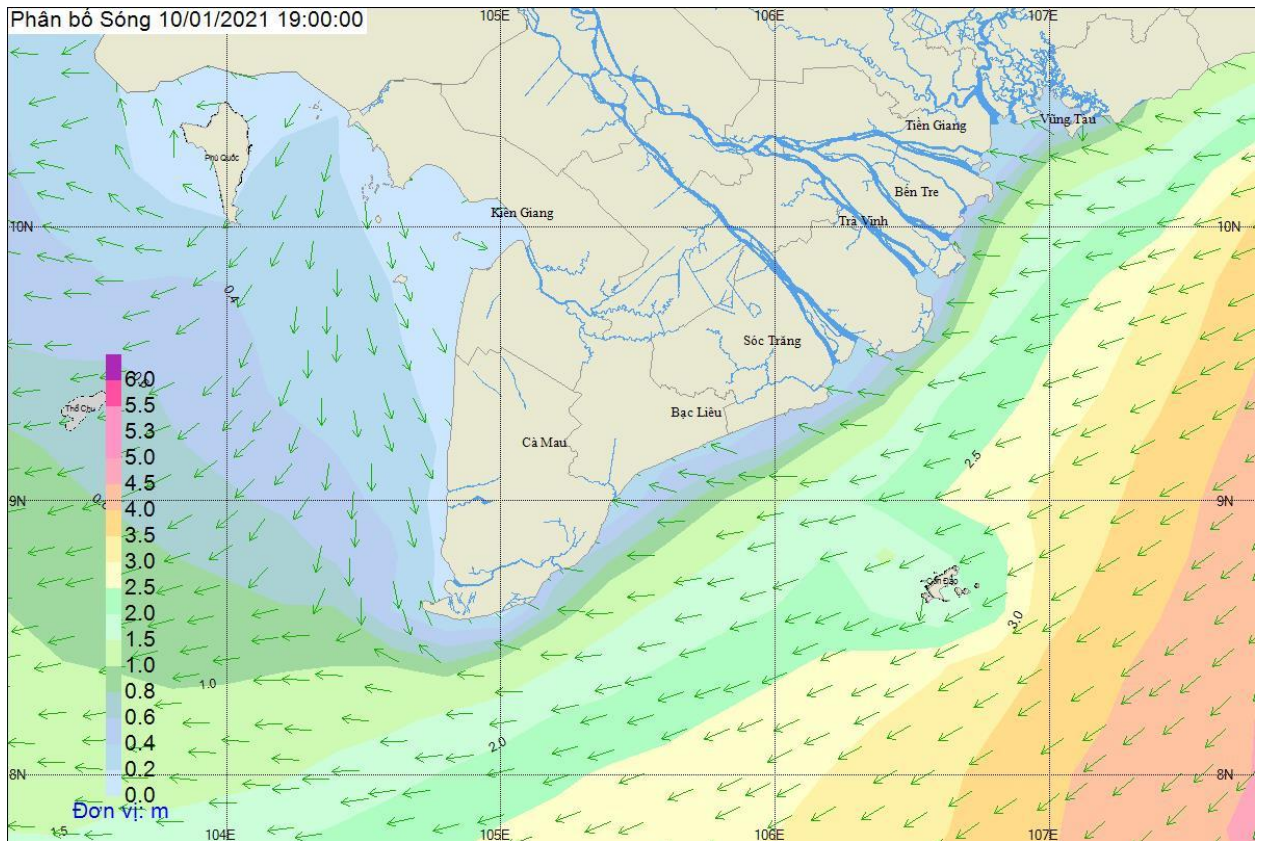
Dự báo viên

Trịnh Thị My

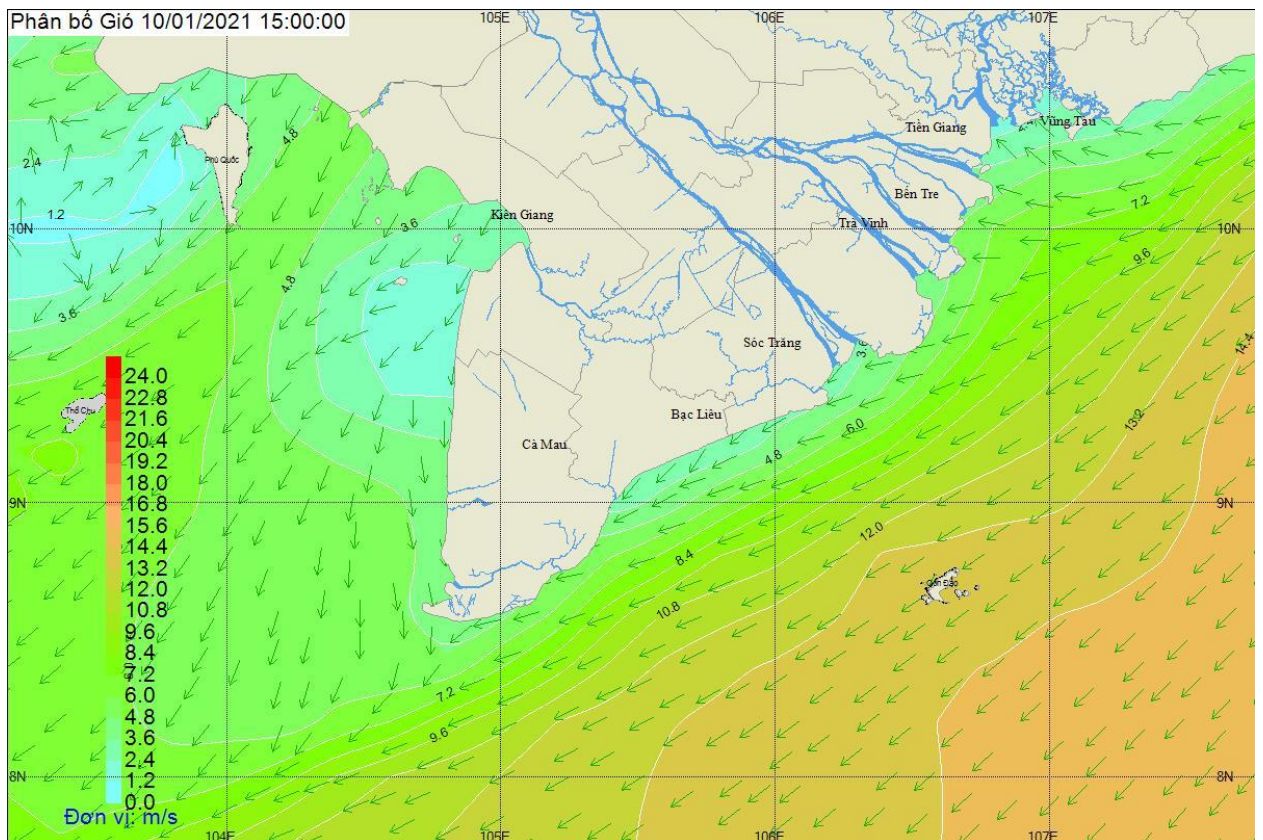
Trần Đình Phương



1. Bản đồ độ cao và hướng sóng lúc 19h ngày 10/01/2021



2. Bản đồ tốc độ và hướng gió lúc 15h ngày 10/01/2021



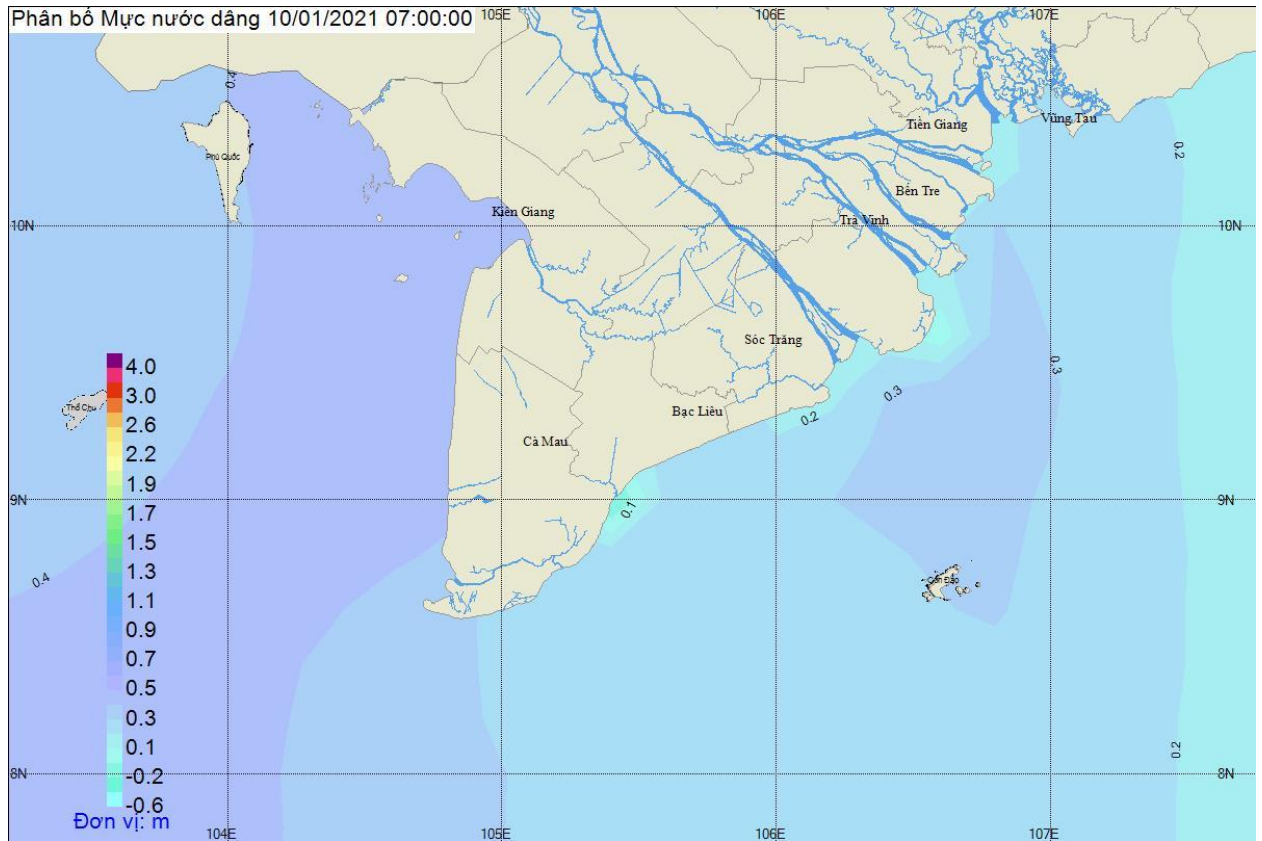
ĐÀI KHÍ TƯỢNG THỦY VĂN KHU VỰC NAM BỘ

Địa chỉ: Số 08 Mạc Đĩnh Chi - Quận 1 - Thành phố Hồ Chí Minh.

☎: 38 297 853 - Fax: 38 296 091

✉: dbthuyvan@kttvn.vn - dbthuyvan@gmail.com

3. Bản đồ nước dâng khu vực biển Nam Bộ lúc 07h ngày 10/01/2021



ĐÀI KHÍ TƯỢNG THỦY VĂN KHU VỰC NAM BỘ

Địa chỉ: Số 08 Mạc Đĩnh Chi - Quận 1 - Thành phố Hồ Chí Minh.

☎: 38 297 853 – Fax: 38 296 091

✉: dbthuyvan@kttvn.vn - dbthuyvan@gmail.com