



ĐÀI KHÍ TƯỢNG THUỶ VĂN KHU VỰC NAM BỘ

08 Mạc Đĩnh Chi, Quận 1, Thành phố Hồ Chí Minh

☎: 38297853 ✉ dbthuyvan@gmail.com, dbthuyvan@kttvnb.vn

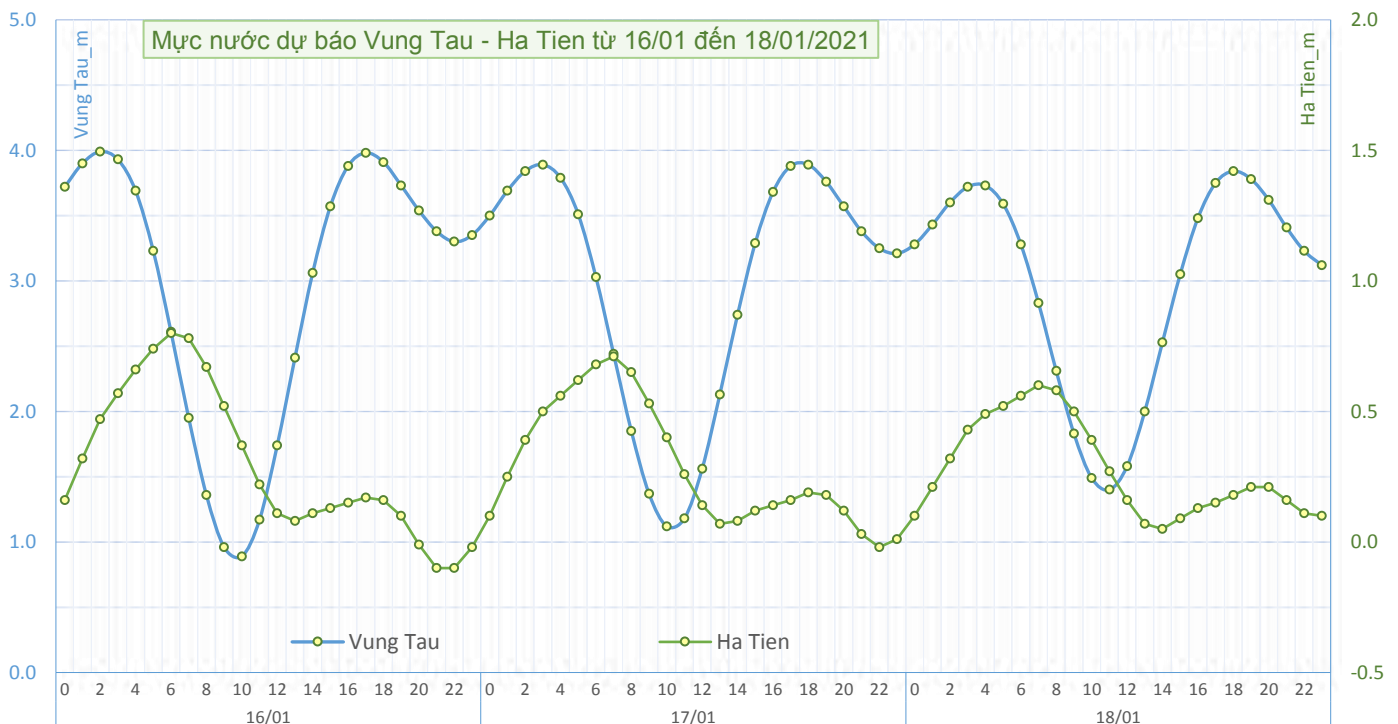
BẢN TIN DỰ BÁO HẢI VĂN 10 NGÀY KHU VỰC NAM BỘ

Từ ngày 16/01 đến 25/01/2021

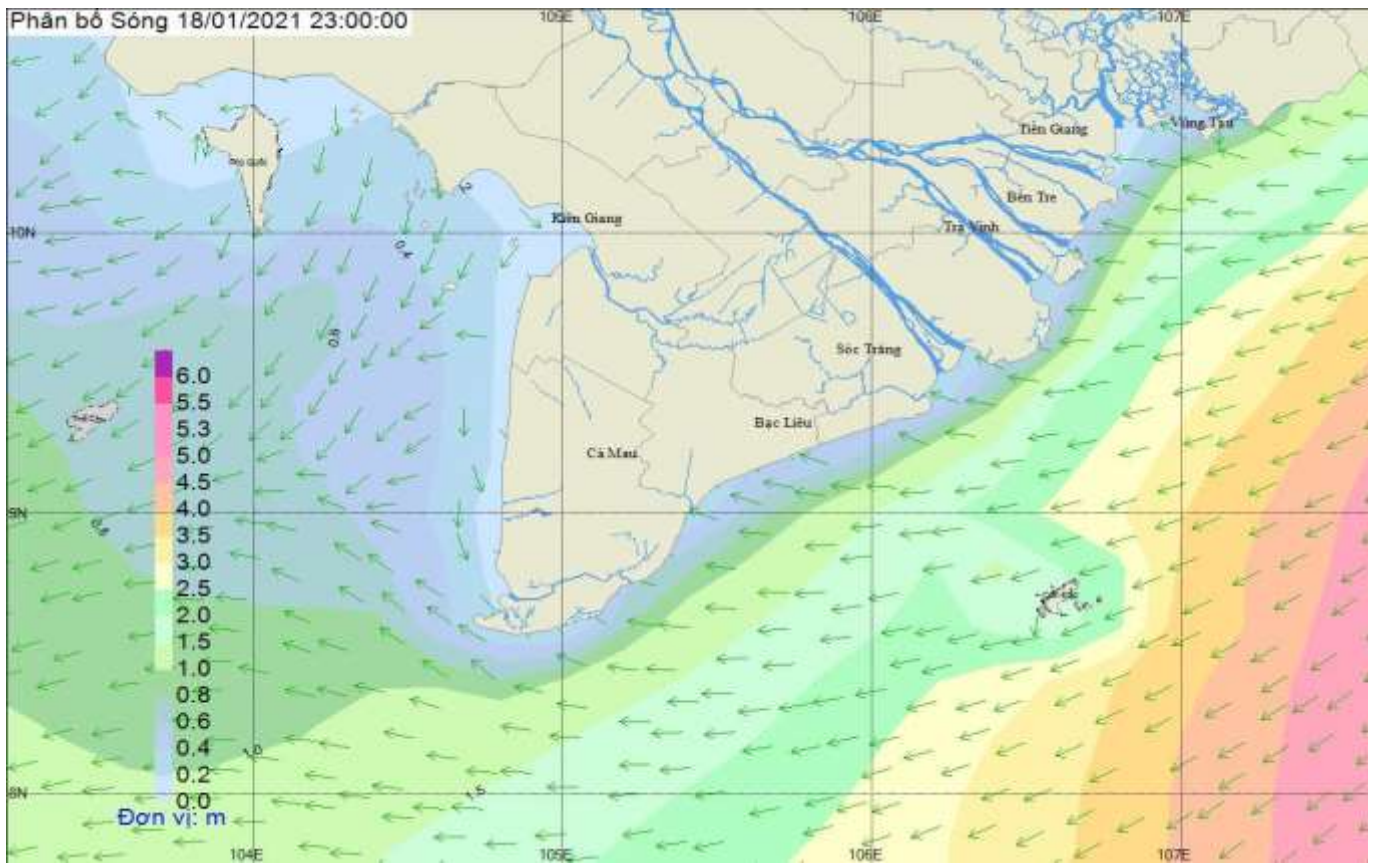
Số: 016_HV10/2021

Vùng biển	Yếu tố	Đặc trưng	Dự báo			Nhận định hải văn từ 19/01 đến 25/01
			16/01	17/01	18/01	
BÀ RỊA VŨNG TÀU ĐẾN CÀ MAU	Sóng	Độ cao (m)	1.5-2.5	2.0-4.2	2.5-5.0	2.5 - 4.5
		Hướng	ĐB	ĐB	ĐB	Biển động mạnh
	Dòng chảy	Tốc độ (m/s)	0.2 - 0.5	0.2 - 0.5	0.3 - 0.6	0.3 - 0.5
		Hướng	TN	TN	TN	
	Thủy triều Vũng tàu	Nước lớn (m)	3.99	3.91	3.84	Xuống chậm
		giờ	2:15	3:00	3:45	
		Nước ròng (m)	0.78	1.01	1.31	
		giờ	9:45	10:25	10:55	
	Thủy triều Côn Đảo	Nước lớn (m)	3.64	3.52	3.36	Lên chậm
		giờ	3:30	4:15	4:55	
Nước ròng (m)		0.87	1.02	1.20		
giờ		11:15	11:45	12:15		
CÀ MAU ĐẾN KIẾN GIANG	Sóng	Độ cao (m)	0.5-1.0	0.5-1.0	1.0-1.5	0.5 - 1.5
		Hướng	Đ-ĐN	Đ-ĐN	Đ-ĐB	
	Dòng chảy	Tốc độ (m/s)	0.2 - 0.5	0.2 - 0.5	0.1 - 0.4	0.1 - 0.3
		Hướng	ĐN	ĐN	ĐN	
	Thủy triều Hà Tiên	Nước lớn (m)	0.80	0.71	0.60	Xuống nhanh thêm 2-3 ngày nữa, sau lên nhanh
		giờ	6:15	6:50	7:20	
		Nước ròng (m)	-0.11	-0.02	0.05	
		giờ	21:35	22:10	13:45	
	Thủy triều Phú Quốc	Nước lớn (m)	1.45	1.42	1.38	Xuống thêm 2-3 ngày nữa, sau lên chậm
		giờ	5:25	5:40	5:45	
Nước ròng (m)		0.78	0.86	0.95		
giờ		20:25	20:50	21:00		

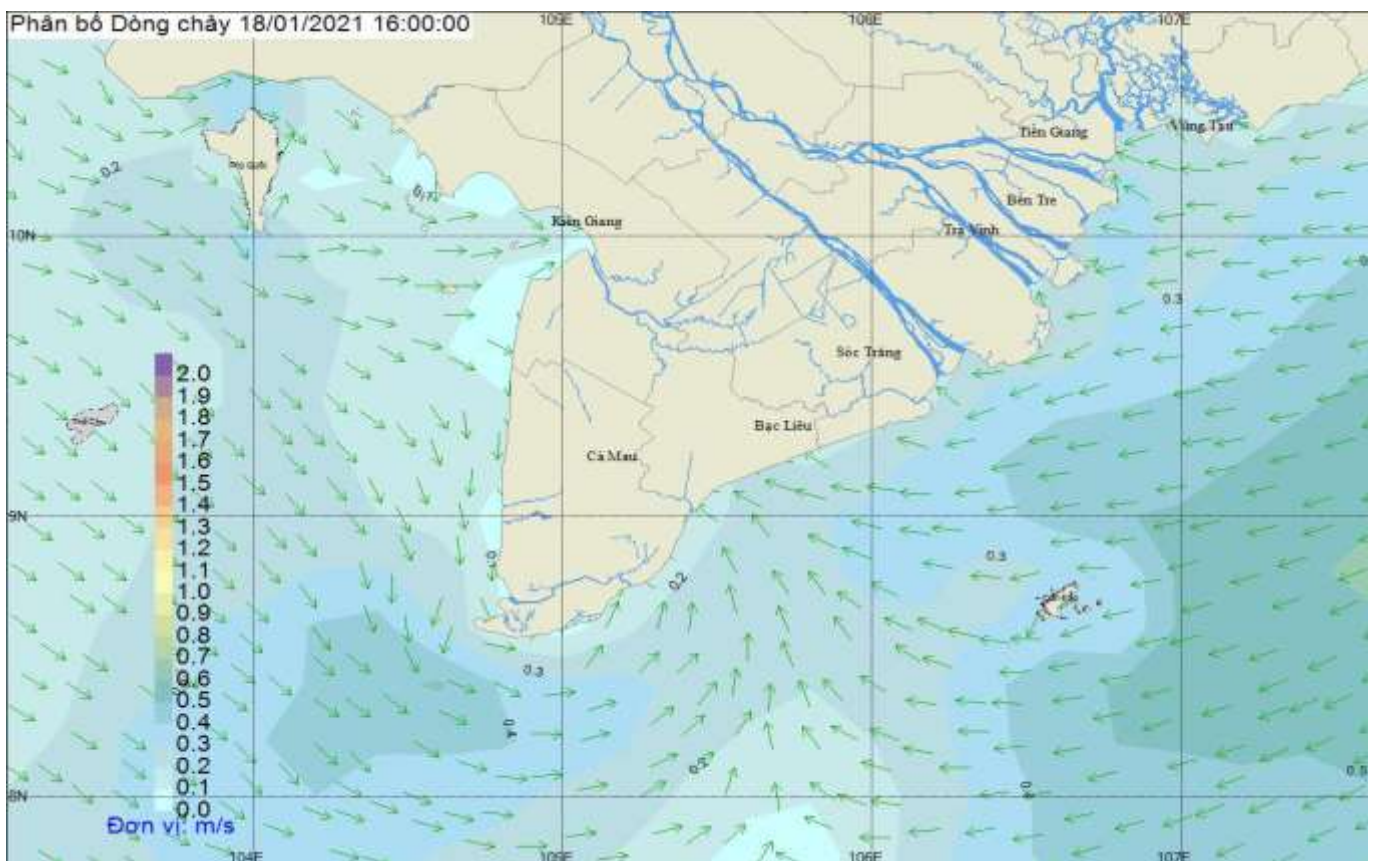
THỦY TRIỀU VŨNG TÀU & HÀ TIÊN



BẢN ĐỒ PHÂN BỐ SÓNG KHU VỰC BIỂN NAM BỘ



BẢN ĐỒ PHÂN BỐ DÒNG CHẢY KHU VỰC BIỂN NAM BỘ



Tin phát lúc 10h30 ngày 16/01/2021

Soát tin: Lê Thị Oanh

Dự báo viên: Lê Thị Oanh

Trịnh Thị My