



# ĐÀI KHÍ TƯỢNG THỦY VĂN KHU VỰC NAM BỘ

08 Mạc Đĩnh Chi, Quận 1, Thành phố Hồ Chí Minh

☎: 38297853    ✉ dbthuyvan@gmail.com, dbthuyvan@kttvnb.vn

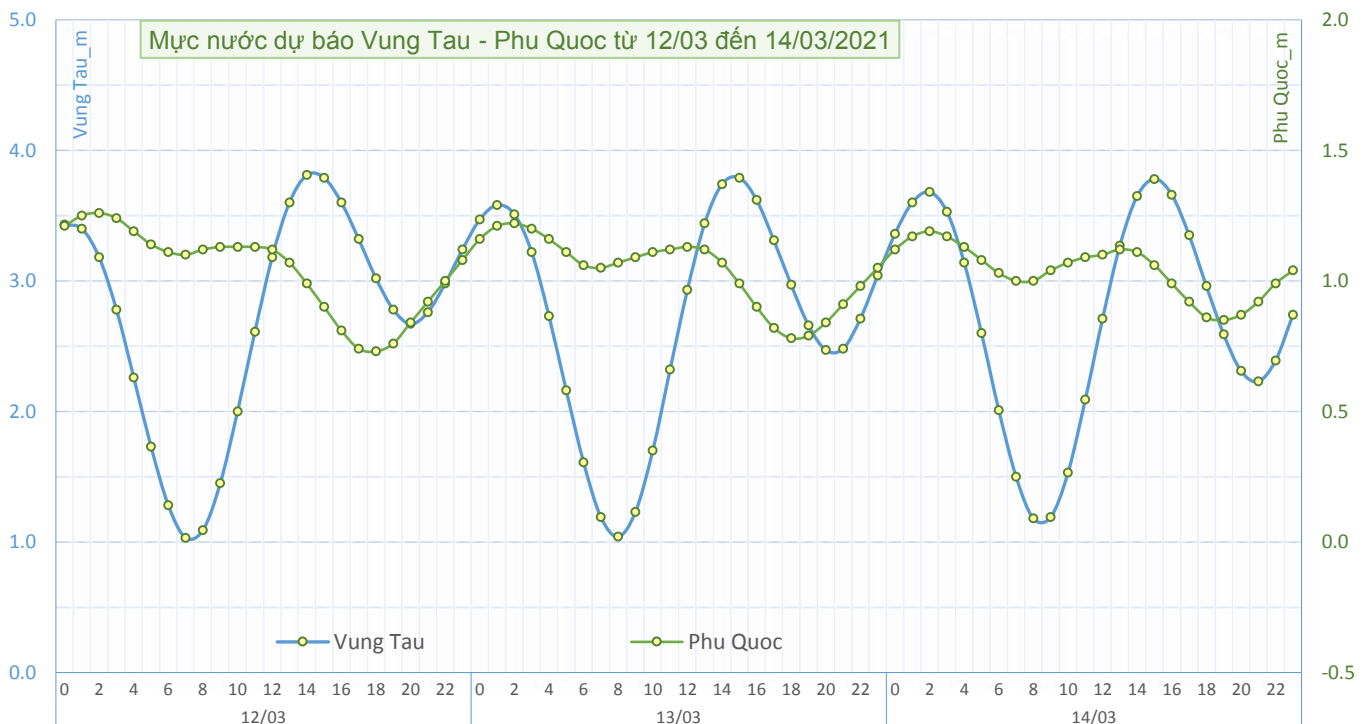
## BẢN TIN DỰ BÁO HẢI VẤN 10 NGÀY KHU VỰC NAM BỘ

Từ ngày 12/03 đến 21/03/2021

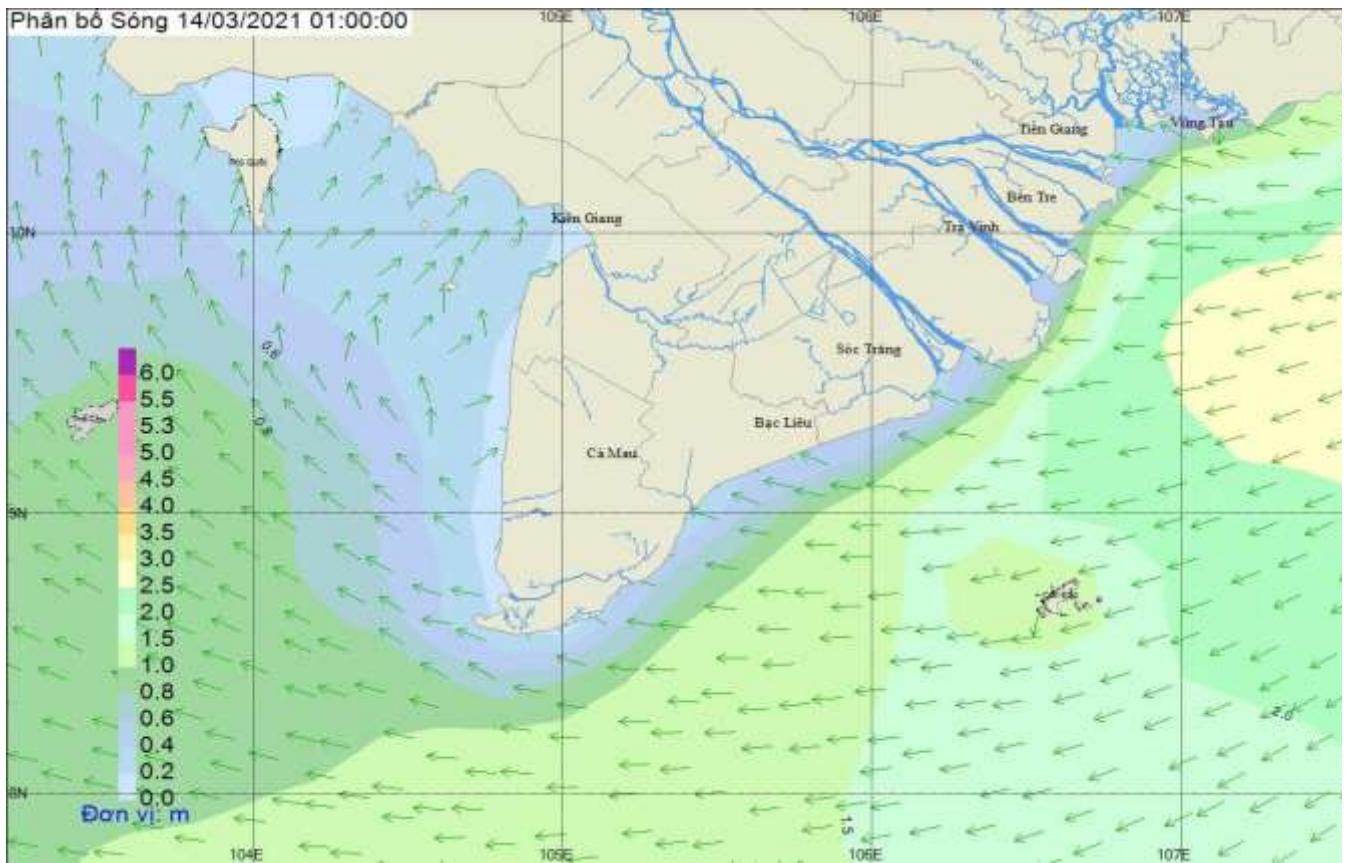
Số: 071\_HV10/2021

Vùng biển	Yếu tố	Đặc trưng	Dự báo			Nhận định hải văn từ 15/03 đến 21/03
			12/03	13/03	14/03	
<b>BÀ RỊA VŨNG TÀU ĐẾN CÀ MAU</b>	Sóng	Độ cao (m)	1.0-2.5	1.2-2.7	1.3-2.8	1.0 - 2.8
		Hướng	ĐB	ĐB	ĐB	Biến động
	Dòng chảy	Tốc độ (m/s)	0.4 - 0.6	0.4 - 0.6	0.3 - 0.5	0.2 - 0.6
		Hướng	T-TN	T-TN	T-TN	
	Thủy triều Vũng Tàu	Nước lớn (m)	3.83	3.80	3.78	Xuống chậm.
		giờ	14:35	14:55	15:15	
		Nước ròng (m)	1.10	1.12	1.22	
		giờ	7:50	8:30	9:00	
	Thủy triều Côn Đảo	Nước lớn (m)	3.52	3.56	3.55	Xuống chậm.
		giờ	1:15	2:05	2:50	
Nước ròng (m)		0.99	1.07	1.20		
giờ		8:35	9:10	9:40		
<b>CÀ MAU ĐẾN KIÊN GIANG</b>	Sóng	Độ cao (m)	0.5-1.0	0.5-1.0	0.5-1.0	0.5 - 1.0
		Hướng	Đ-ĐN	Đ-ĐN	Đ-ĐN	
	Dòng chảy	Tốc độ (m/s)	0.3 - 0.5	0.3 - 0.5	0.3 - 0.5	0.2 - 0.5
		Hướng	N-ĐN	N-ĐN	N-ĐN	
	Thủy triều Hà Tiên	Nước lớn (m)	0.72	0.65	0.58	Xuống nhanh trong 2 ngày đầu, sau lên chậm.
		giờ	3:15	3:50	4:20	
		Nước ròng (m)	0.02	0.05	0.11	
		giờ	18:55	19:35	20:20	
	Thủy triều Phú Quốc	Nước lớn (m)	1.26	1.22	1.19	Xuống nhanh trong 3 ngày đầu, sau lên chậm.
		giờ	1:45	1:50	2:00	
Nước ròng (m)		0.73	0.78	0.85		
giờ		17:45	18:20	18:55		

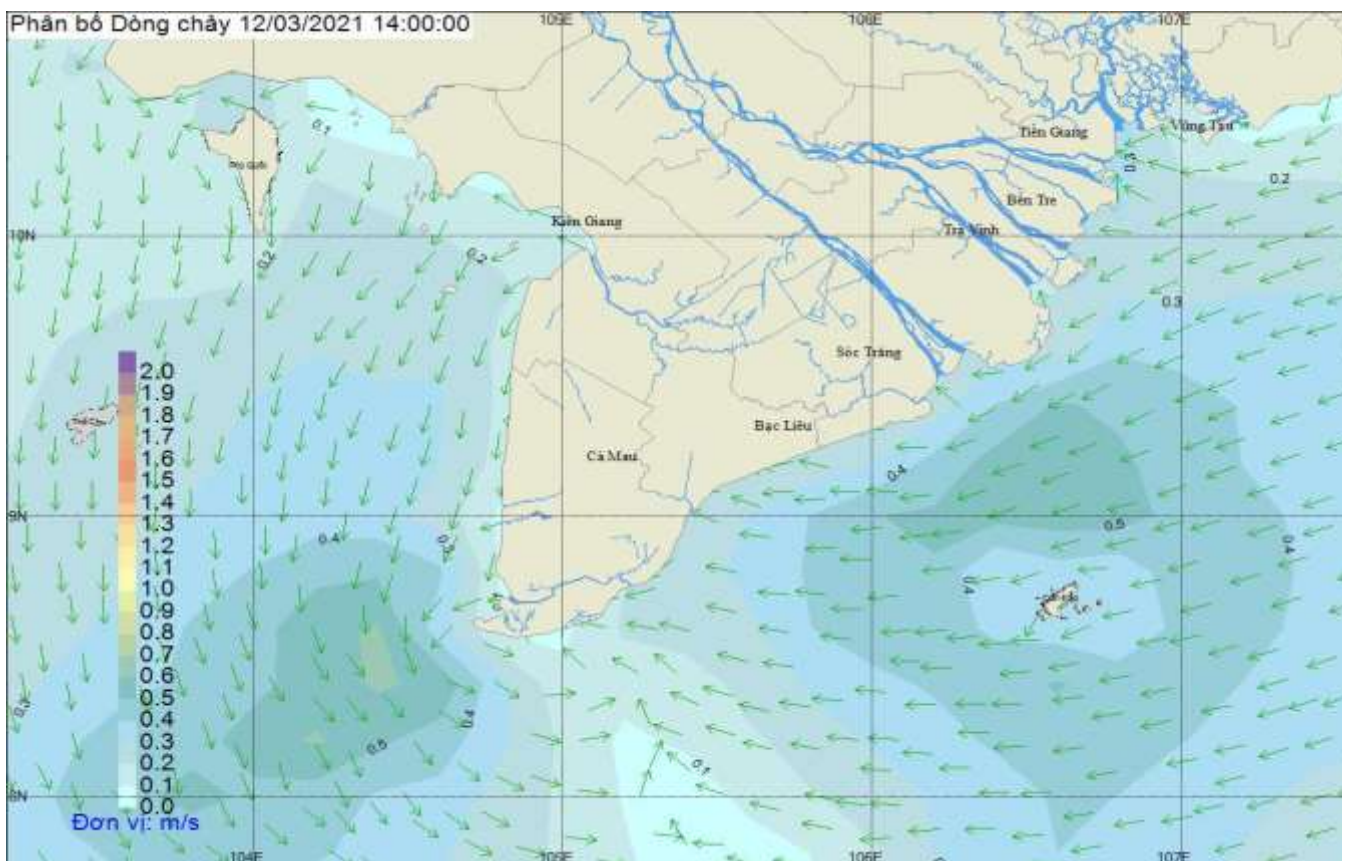
### THỦY TRIỀU VŨNG TÀU & HÀ TIÊN



## BẢN ĐỒ PHÂN BỐ SÓNG KHU VỰC BIỂN NAM BỘ



## BẢN ĐỒ PHÂN BỐ DÒNG CHẢY KHU VỰC BIỂN NAM BỘ



Tin phát lúc 10h30 ngày 12/03/2021

Số tin: Lê Thị Oanh

Dự báo viên: Lê Thị Oanh

Trịnh Thị My