



# ĐÀI KHÍ TƯỢNG THỦY VĂN KHU VỰC NAM BỘ

08 Mạc Đĩnh Chi, Quận 1, Thành phố Hồ Chí Minh

☎: 38297853    ✉ dbthuyvan@gmail.com, dbthuyvan@kttvnb.vn

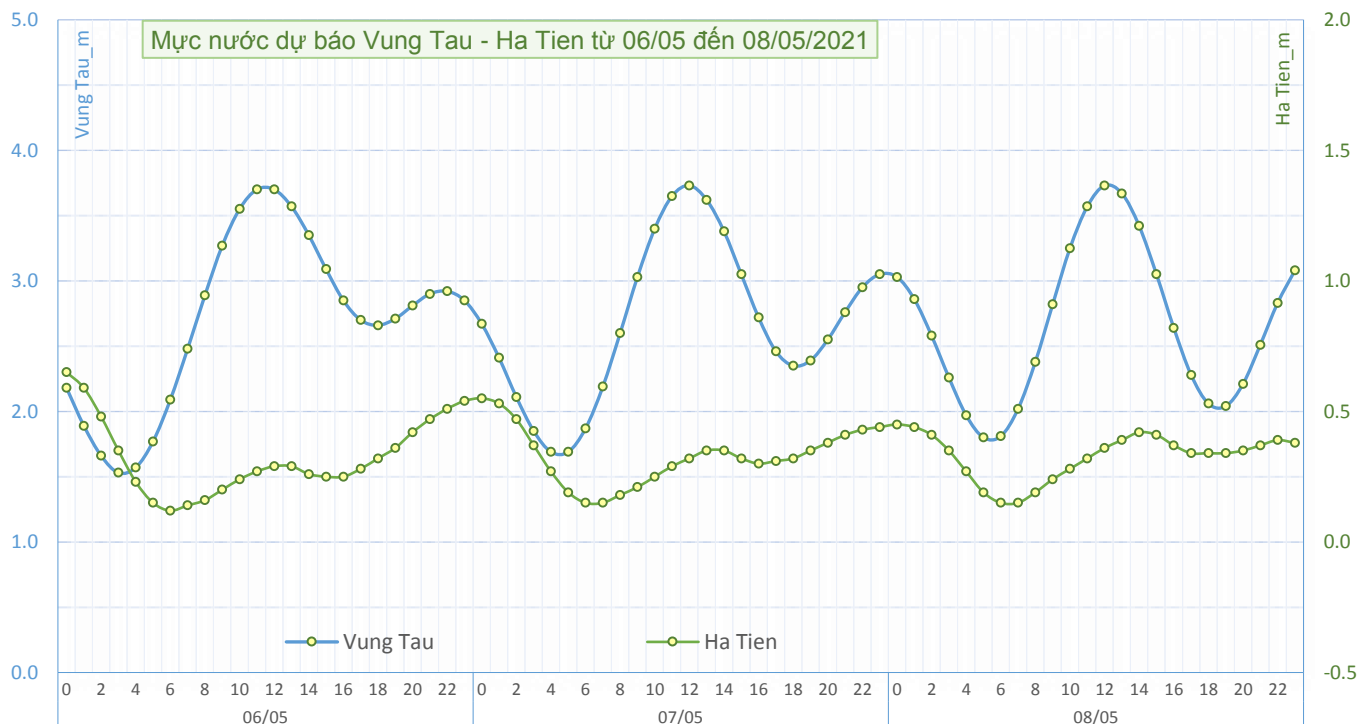
## BẢN TIN DỰ BÁO HẢI VẤN 10 NGÀY KHU VỰC NAM BỘ

Từ ngày 06/05 đến 15/05/2021

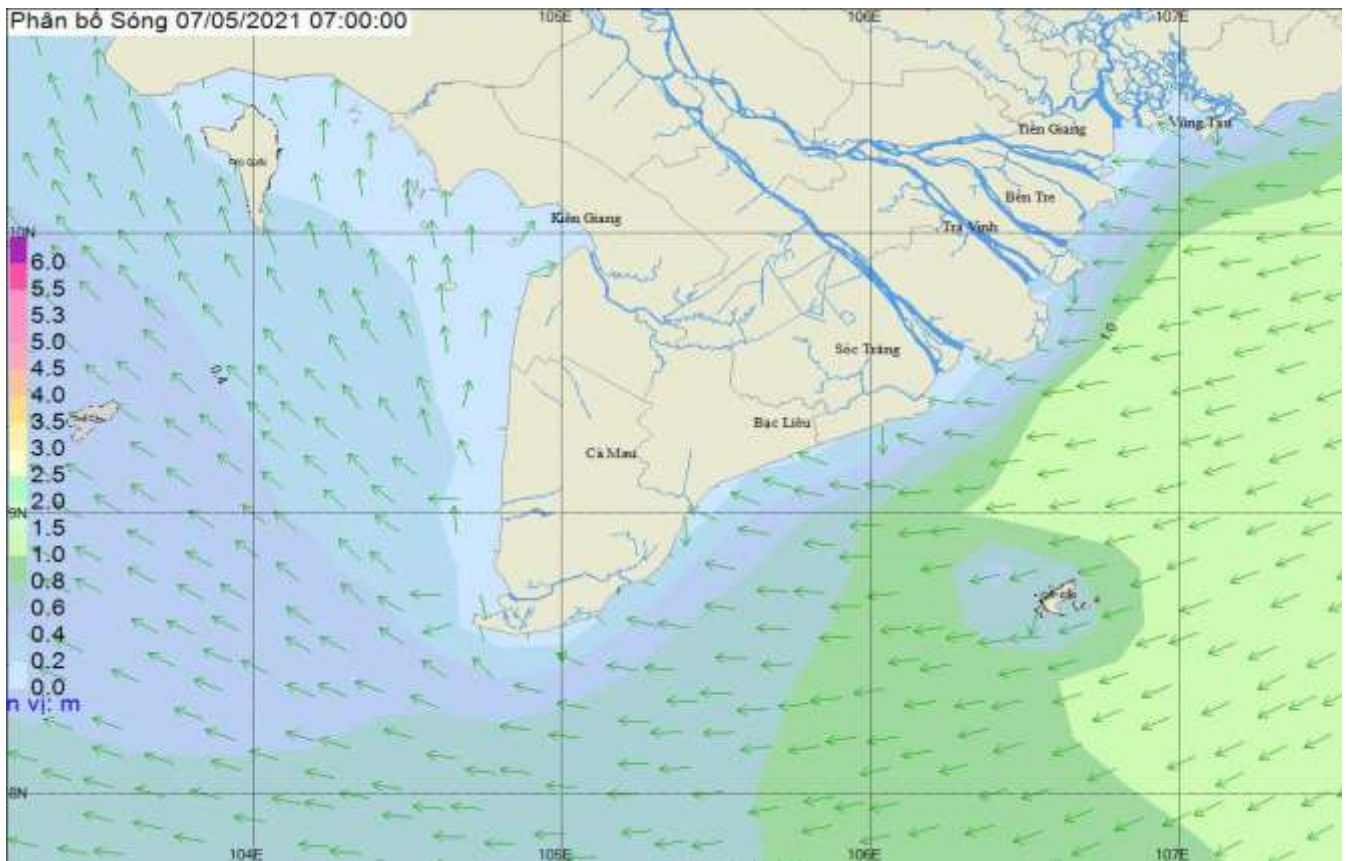
Số: 126\_HV10/2021

Vùng biển	Yếu tố	Đặc trưng	Dự báo			Nhận định hải văn từ 09/05 đến 15/05
			06/05	07/05	08/05	
<b>BÀ RỊA VŨNG TÀU ĐẾN CÀ MAU</b>	Sóng	Độ cao (m)	0.8-1.5	0.8-1.5	0.5-1.1	0.5-1.0
		Hướng	ĐB	ĐB	ĐB	
	Dòng chảy	Tốc độ (m/s)	0.2-0.5	0.3-0.5	0.2-0.5	0.2-0.5
		Hướng	T-TN	T-TN	T-TN	
	Thủy triều Vũng Tàu	Nước lớn (m)	3.72	3.73	3.73	ít biến đổi trong những 4-5 ngày tới, sau xuống chậm
		giờ	21:25	21:55	22:05	
		Nước ròng (m)	1.23	1.38	1.49	
		giờ	4:10	5:20	6:20	
	Thủy triều Côn Đảo	Nước lớn (m)	3.39	3.46	3.51	Lên chậm.
		giờ	12:20	12:45	13:10	
Nước ròng (m)		1.34	1.43	1.55		
giờ		4:35	5:35	6:25		
<b>CÀ MAU ĐẾN KIÊN GIANG</b>	Sóng	Độ cao (m)	0.6-1.2	0.4-0.8	0.4-0.8	0.4-0.7
		Hướng	ĐN	ĐN	ĐN	
	Dòng chảy	Tốc độ (m/s)	0.2-0.4	0.2-0.4	0.2-0.4	0.2-0.4
		Hướng	N-ĐN	N-ĐN	N-ĐN	
	Thủy triều Hà Tiên	Nước lớn (m)	0.55	0.35	0.42	Lên chậm.
		giờ	23:50	13:30	14:15	
		Nước ròng (m)	0.12	0.14	0.14	
		giờ	5:55	6:15	6:25	
	Thủy triều Phú Quốc	Nước lớn (m)	1.07	1.03	1.00	Lên chậm.
		giờ	22:10	22:15	22:10	
Nước ròng (m)		0.71	0.78	0.77		
giờ		13:40	14:25	4:55		

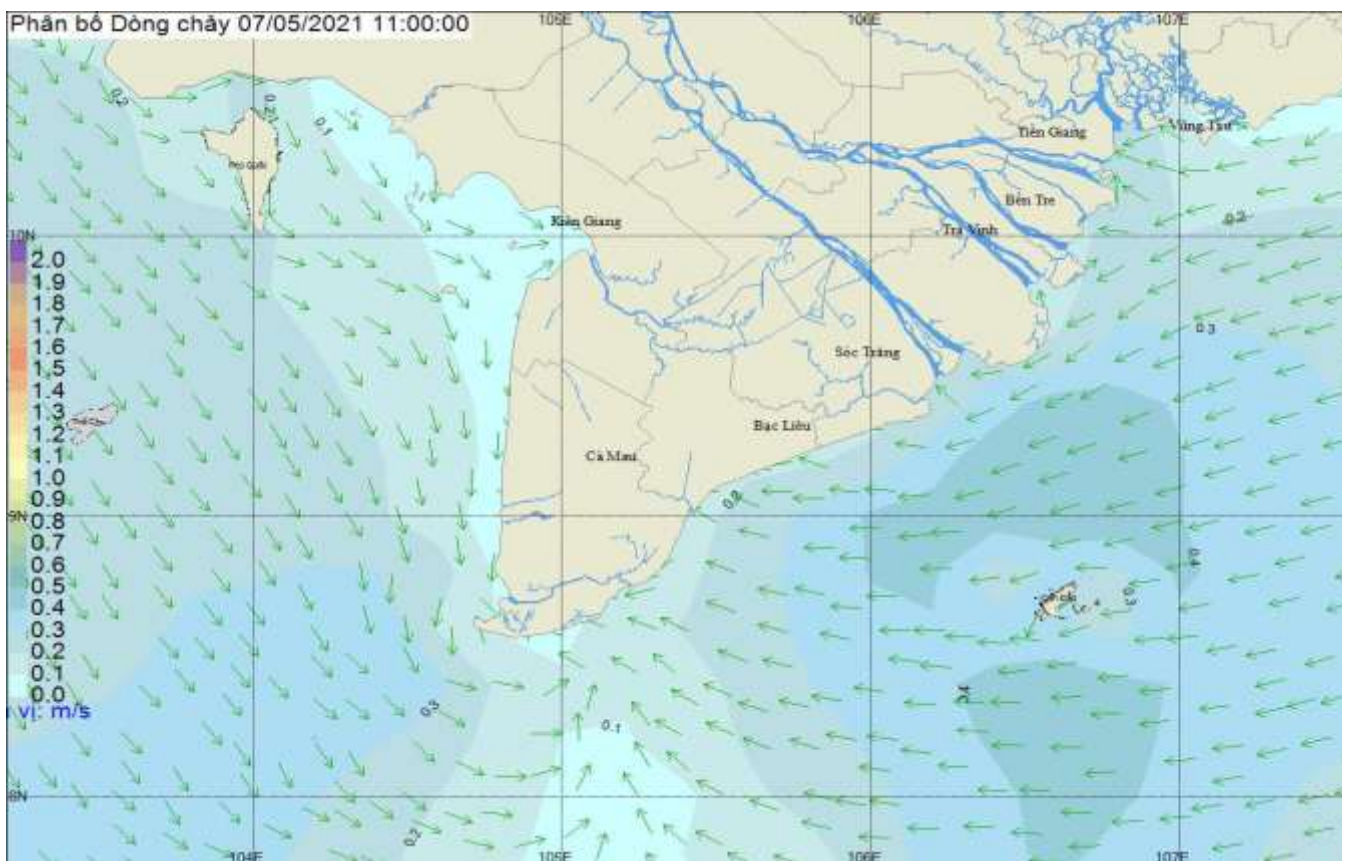
### THỦY TRIỀU VŨNG TÀU & HÀ TIÊN



## BẢN ĐỒ PHÂN BỐ SÓNG KHU VỰC BIỂN NAM BỘ



## BẢN ĐỒ PHÂN BỐ DÒNG CHẢY KHU VỰC BIỂN NAM BỘ



Tin phát lúc 10h30 ngày 06/05/2021

Soát tin: Lê Thị Oanh

Dự báo viên: Lê Thị Oanh

Trịnh Thị My