



# ĐÀI KHÍ TƯỢNG THỦY VĂN KHU VỰC NAM BỘ

08 Mạc Đĩnh Chi, Quận 1, Thành phố Hồ Chí Minh

☎: 38297853    ✉ dbthuyvan@gmail.com, dbthuyvan@kttvnb.vn

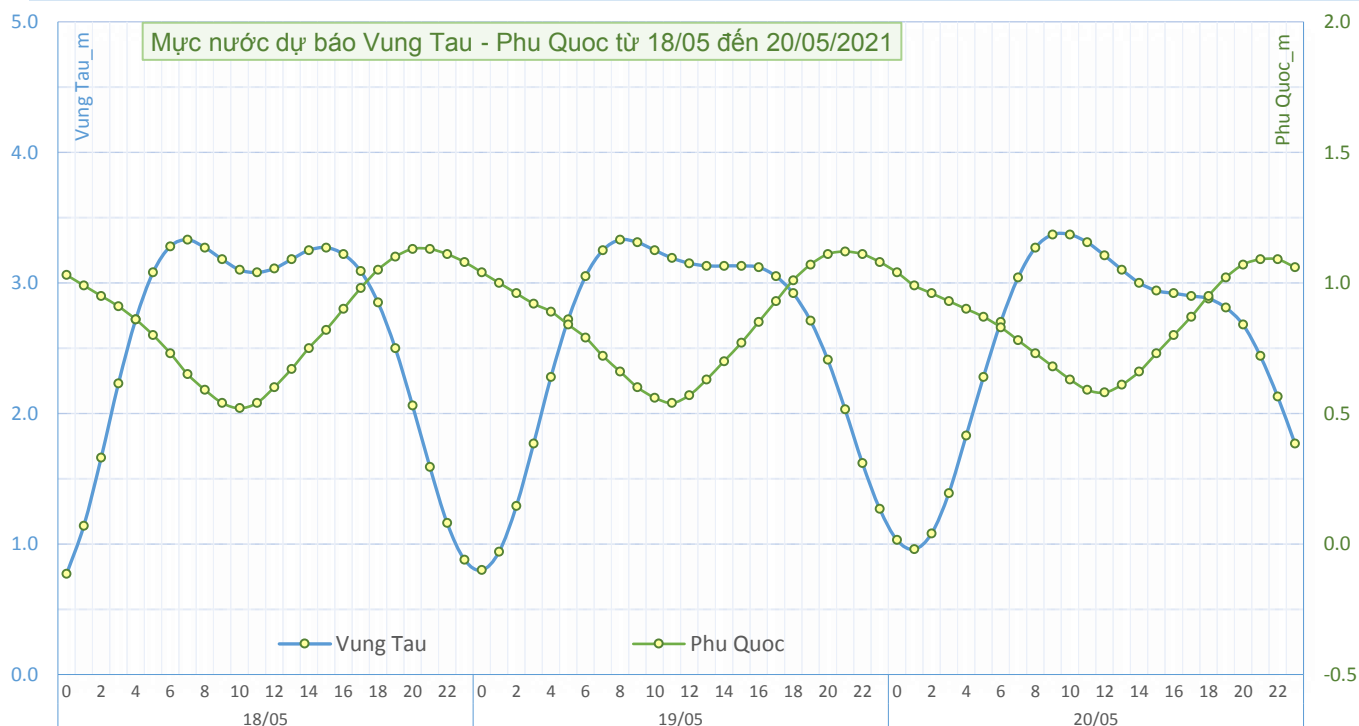
## BẢN TIN DỰ BÁO HẢI VẤN 10 NGÀY KHU VỰC NAM BỘ

Từ ngày 18/05 đến 27/05/2021

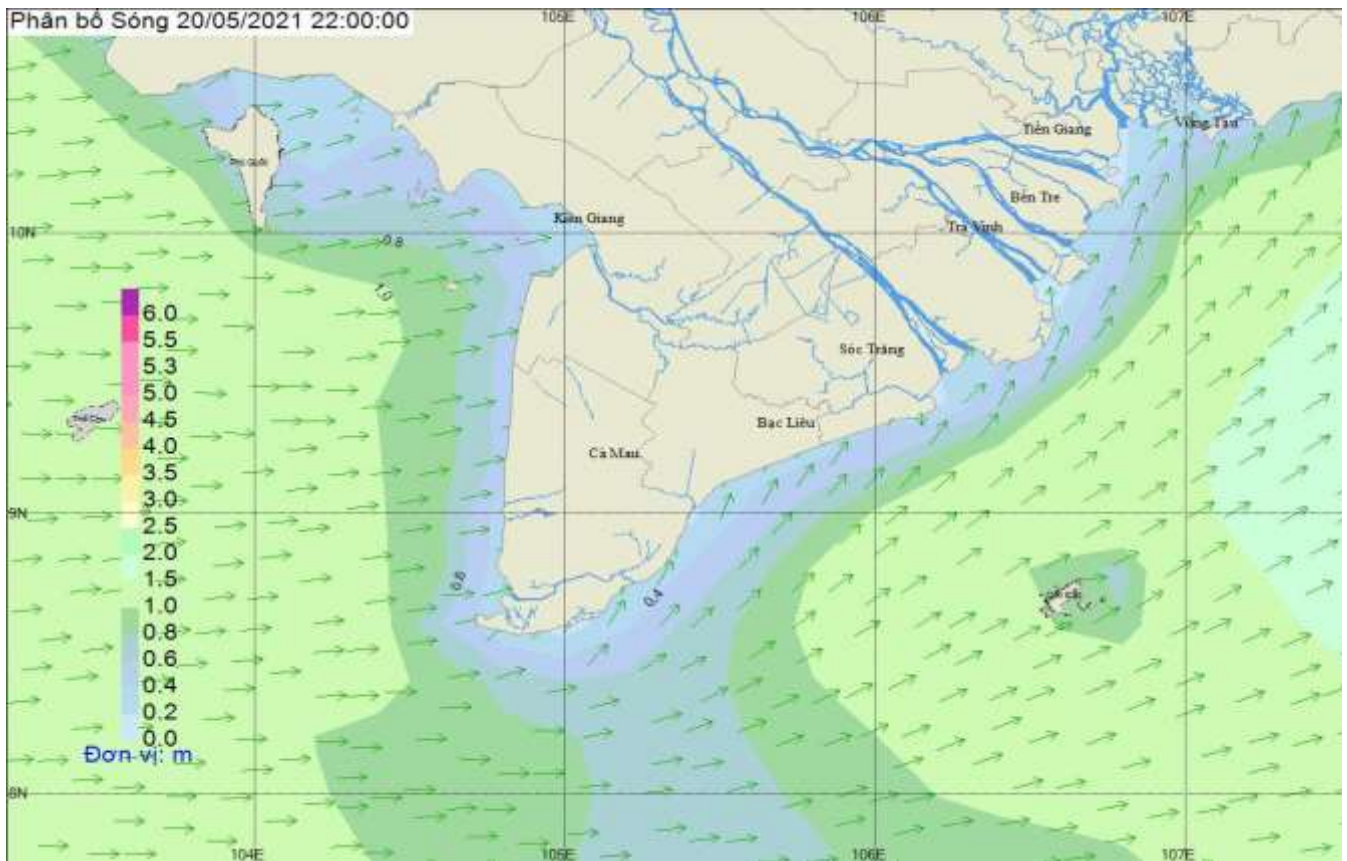
Số: 138\_HV10/2021

Vùng biển	Yếu tố	Đặc trưng	Dự báo			Nhận định hải văn từ 21/05 đến 27/05
			18/05	19/05	20/05	
<b>BÀ RỊA VŨNG TÀU ĐẾN CÀ MAU</b>	Sóng	Độ cao (m)	0.2-0.4	0.4-0.8	0.8-1.6	1.0-2.5
		Hướng	ĐN	TN	TN	
	Dòng chảy	Tốc độ (m/s)	0.3-0.5	0.2-0.4	0.3-0.5	0.2-0.5
		Hướng	TB	TB	T-TN	
	Thủy triều Vũng Tàu	Nước lớn (m)	3.33	3.33	3.38	Lên chậm
		giờ	7:00	8:20	9:40	
		Nước ròng (m)	0.91	3.23	1.07	
		giờ	0:00	13:30	1:00	
	Thủy triều Côn Đảo	Nước lớn (m)	3.34	3.23	3.30	Lên chậm.
		giờ	17:00	10:05	10:45	
		Nước ròng (m)	1.06	1.13	1.22	
		giờ	0:40	1:35	2:35	
<b>CÀ MAU ĐẾN KIÊN GIANG</b>	Sóng	Độ cao (m)	0.3-0.6	0.5-1.0	0.6-1.1	1.0-1.9
		Hướng	TN	T-TN	T-TN	
	Dòng chảy	Tốc độ (m/s)	0.2-0.4	0.1-0.3	0.1-0.3	0.1-0.3
		Hướng	B-TB	B-TB	B-TB	
	Thủy triều Hà Tiên	Nước lớn (m)	0.76	0.75	0.70	Xuống nhanh trong 3 ngày tới, sau lên nhanh
		giờ	20:30	21:10	21:50	
		Nước ròng (m)	0.00	0.03	0.08	
		giờ	11:20	12:10	13:05	
	Thủy triều Phú Quốc	Nước lớn (m)	1.13	1.12	1.09	Xuống nhanh trong 4 ngày tới, sau lên nhanh
		giờ	20:40	21:05	21:20	
		Nước ròng (m)	0.52	0.54	0.58	
		giờ	10:05	10:55	11:50	

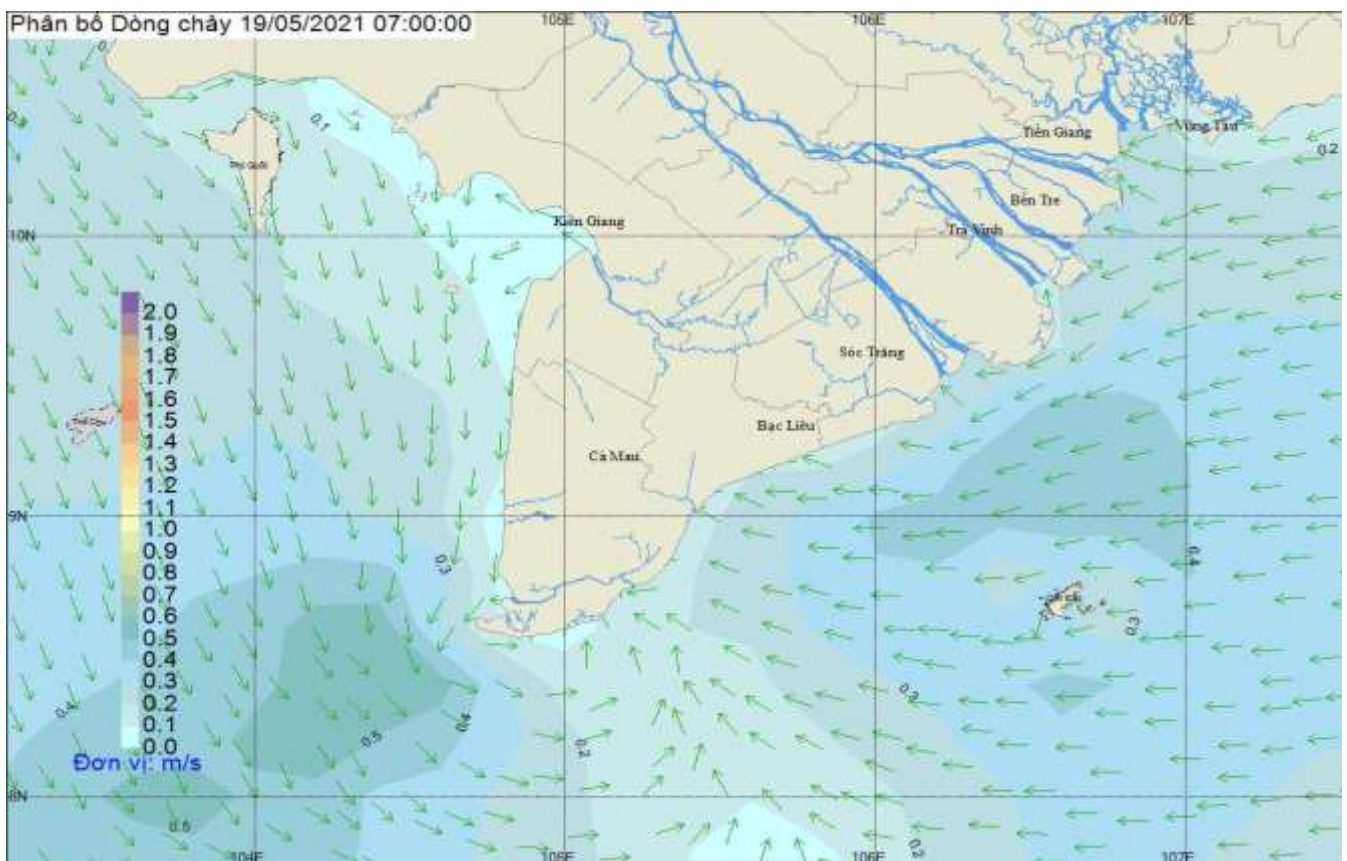
### THỦY TRIỀU VŨNG TÀU & HÀ TIÊN



## BẢN ĐỒ PHÂN BỐ SÓNG KHU VỰC BIỂN NAM BỘ



## BẢN ĐỒ PHÂN BỐ DÒNG CHẢY KHU VỰC BIỂN NAM BỘ



Tin phát lúc 10h30 ngày 18/05/2021

Số tin: Trịnh Thị My

Dự báo viên: Lê Thị Oanh

Trịnh Thị My