



ĐÀI KHÍ TƯỢNG THỦY VĂN KHU VỰC NAM BỘ

08 Mạc Đĩnh Chi, Quận 1, Thành phố Hồ Chí Minh

☎: 38297853 ✉ dbthuyvan@gmail.com, dbthuyvan@kttvn.vn

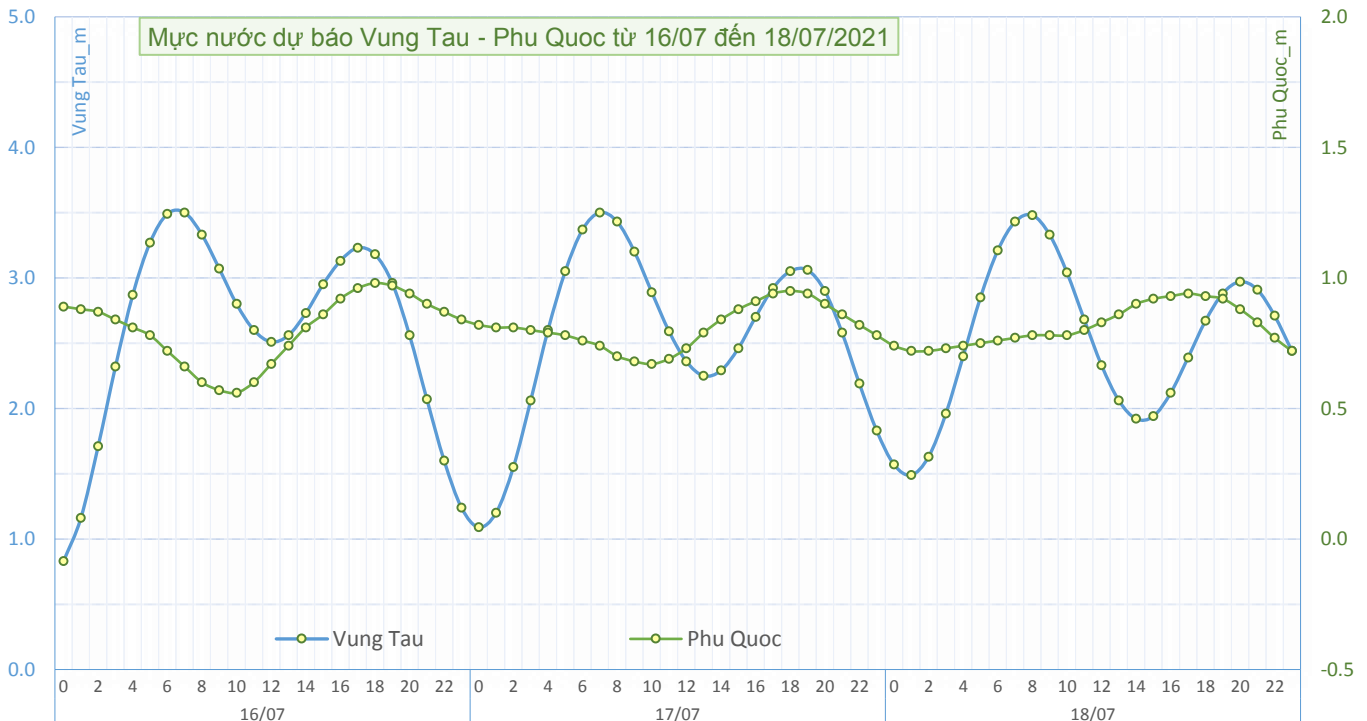
BẢN TIN DỰ BÁO HẢI VẤN 10 NGÀY KHU VỰC NAM BỘ

Từ ngày 16/07 đến 25/07/2021

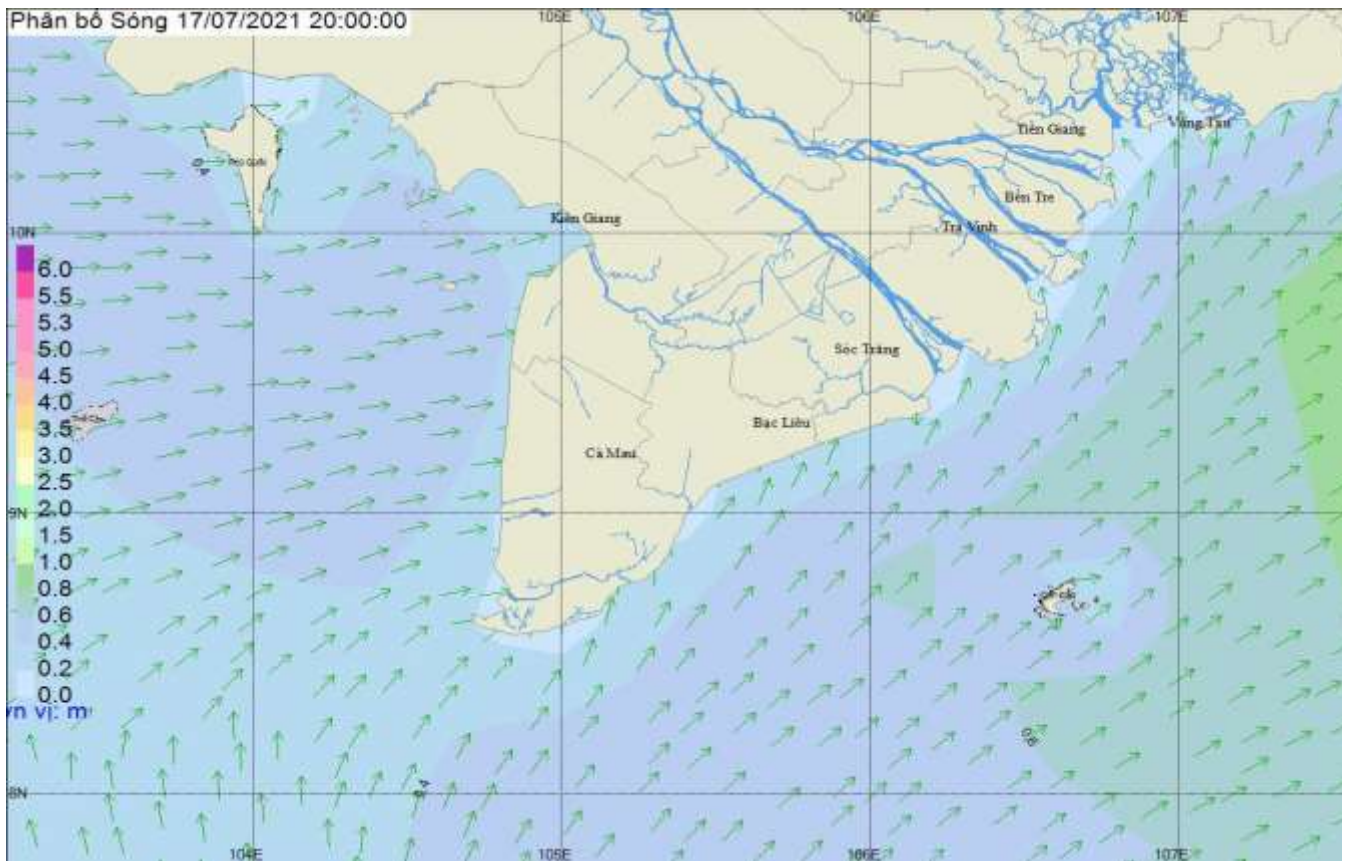
Số: 197_HV10/2021

Vùng biển	Yếu tố	Đặc trưng	Dự báo			Nhận định hải văn từ 19/07 đến 25/07
			16/07	17/07	18/07	
BÀ RỊA VŨNG TÀU ĐẾN CÀ MAU	Sóng	Độ cao (m)	0.4-0.8	0.5-1.0	0.7-1.3	1.0-1.9
		Hướng	T-TN	T-TN	TN	Biển động nhẹ
	Dòng chảy	Tốc độ (m/s)	0.3-0.5	0.3-0.5	0.3-0.5	0.3-0.6
		Hướng	ĐB	ĐB	ĐB	
	Thủy triều Vũng Tàu	Nước lớn (m)	3.52	3.50	3.48	lên chậm trong 4 ngày đầu, sau lên nhanh
		giờ	6:30	7:10	14:10	
		Nước ròng (m)	2.50	1.08	1.48	
	Thủy triều Côn Đảo	Nước lớn (m)	3.32	3.37	3.45	lên chậm
		giờ	7:45	8:15	8:55	
		Nước ròng (m)	1.15	1.38	1.66	
		giờ	0:45	1:25	2:15	
	CÀ MAU ĐẾN KIÊN GIANG	Sóng	Độ cao (m)	0.3-0.7	0.2-0.5	0.5-1.1
Hướng			T-TN	T-TN	T-TN	biển động nhẹ
Dòng chảy		Tốc độ (m/s)	0.2-0.4	0.2-0.4	0.2-0.4	0.2-0.5
		Hướng	TN	TN	TN	
Thủy triều Hà Tiên		Nước lớn (m)	0.53	0.43	0.43	lên nhanh trong 4-5 ngày đầu, sau ít biến đổi
		giờ	20:15	17:30	10:10	
		Nước ròng (m)	0.07	0.04	0.00	
Thủy triều Phú Quốc		Nước lớn (m)	0.98	0.95	0.94	lên nhanh trong 4 ngày đầu, sau ít biến đổi
		giờ	18:05	18:05	17:05	
		Nước ròng (m)	0.56	0.67	0.72	
		giờ	9:30	9:40	1:25	

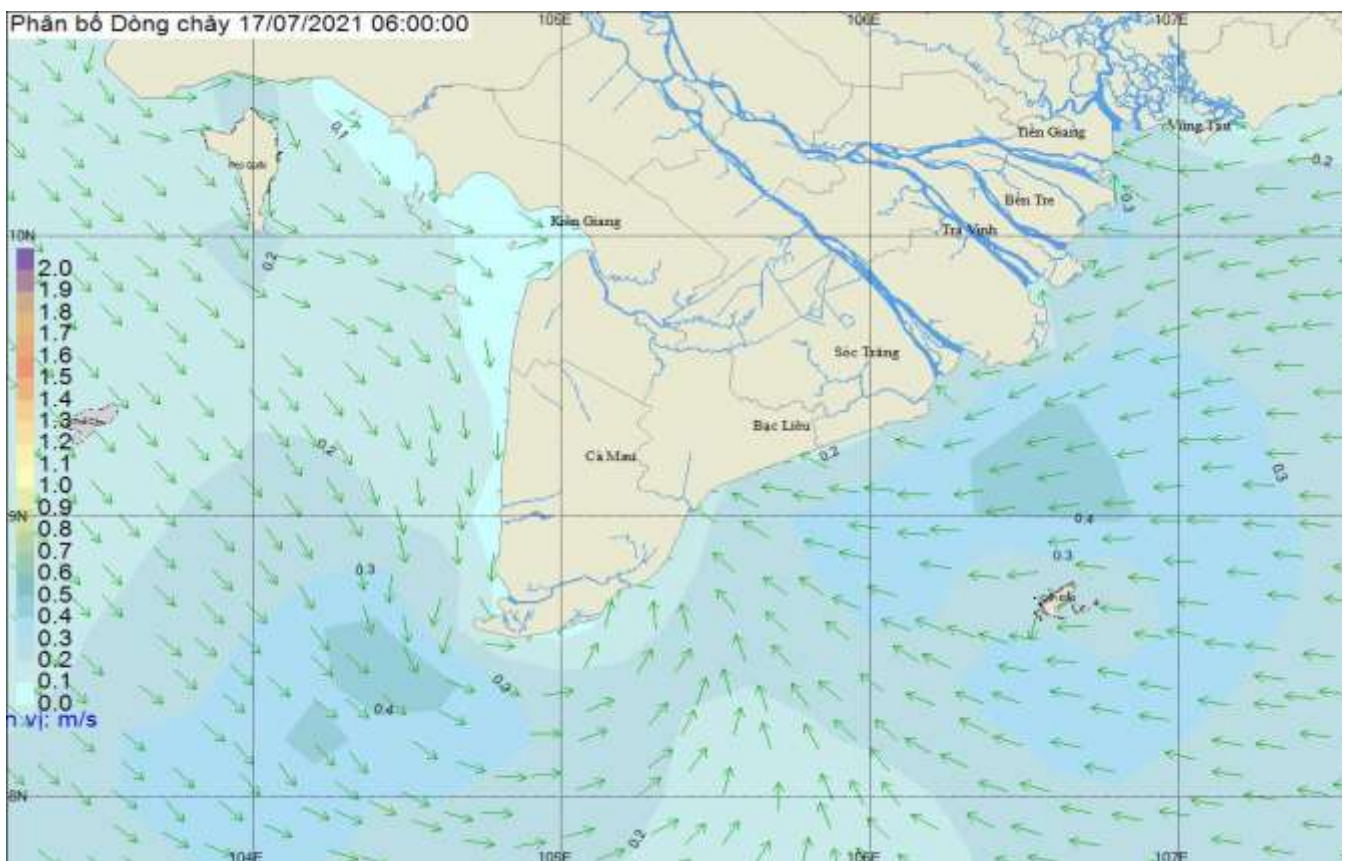
THỦY TRIỀU VŨNG TÀU & HÀ TIÊN



BẢN ĐỒ PHÂN BỐ SÓNG KHU VỰC BIỂN NAM BỘ



BẢN ĐỒ PHÂN BỐ DÒNG CHẢY KHU VỰC BIỂN NAM BỘ



Tin phát lúc 10h30 ngày 16/07/2021

Soát tin: Lê Thị Oanh

Dự báo viên: Lê Thị Oanh
Trịnh Thị My
Trần Huỳnh Thảo