



ĐÀI KHÍ TƯỢNG THUỶ VĂN KHU VỰC NAM BỘ

08 Mạc Đĩnh Chi, Quận 1, Thành phố Hồ Chí Minh

☎: 38297853 ✉ dbthuyvan@gmail.com, dbthuyvan@kttvnb.vn

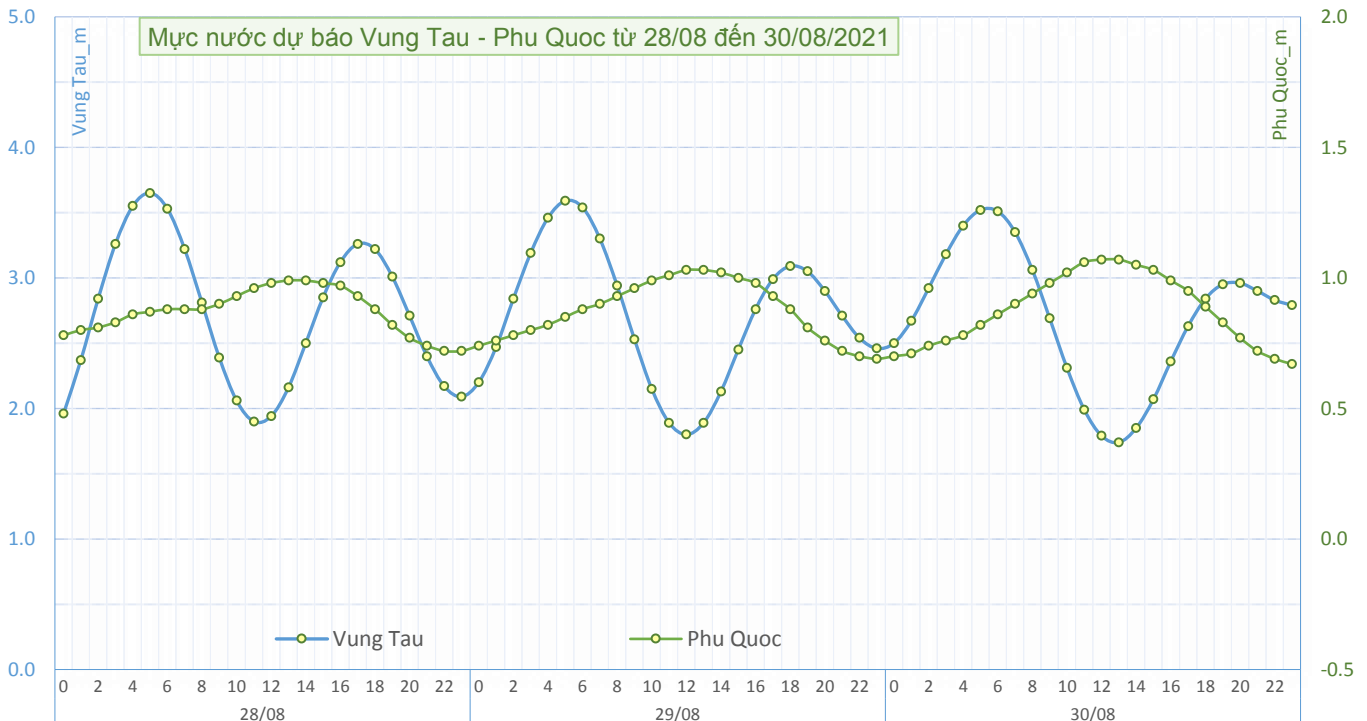
BẢN TIN DỰ BÁO HẢI VĂN 10 NGÀY KHU VỰC NAM BỘ

Từ ngày 28/08 đến 06/09/2021

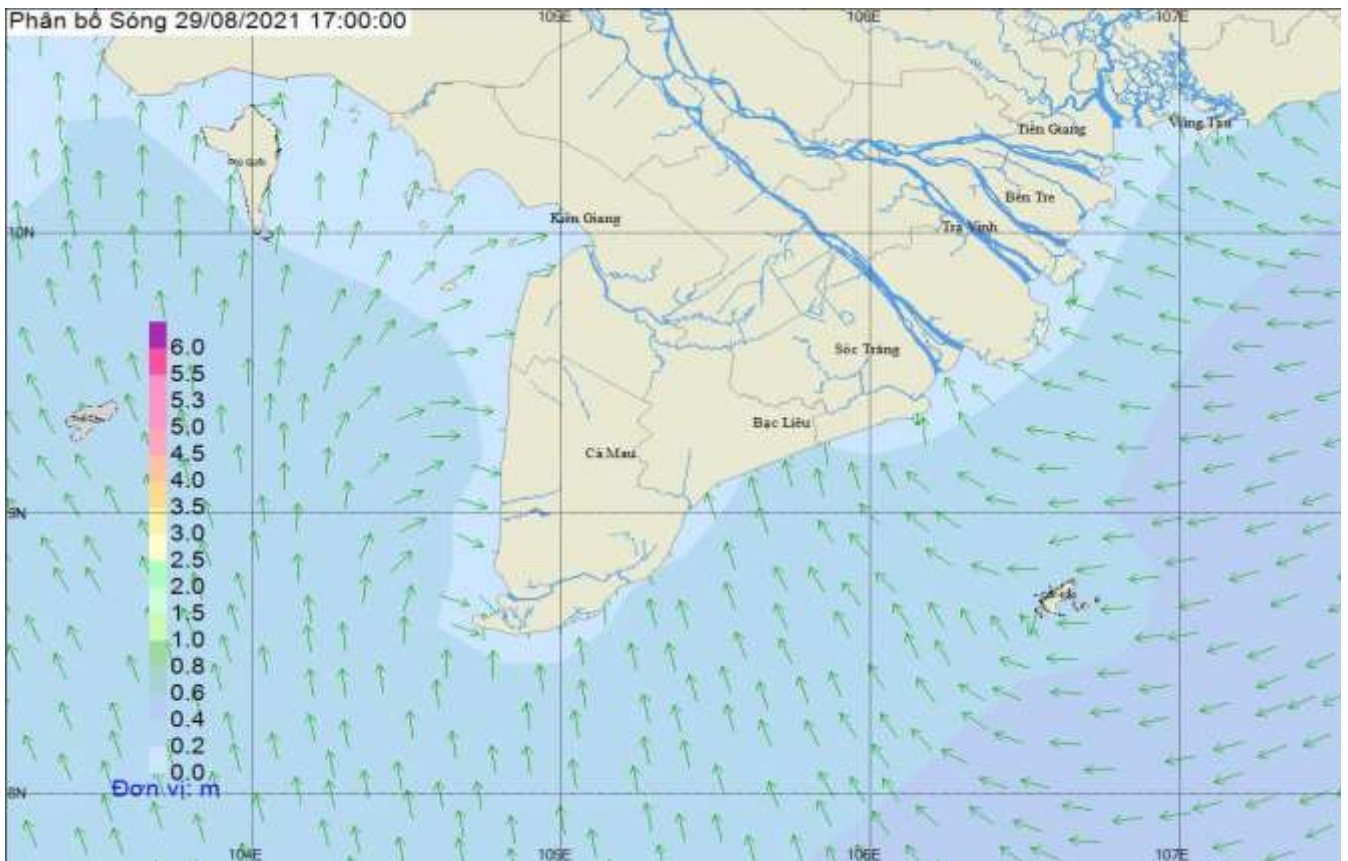
Số: 240_HV10/2021

Vùng biển	Yếu tố	Đặc trưng	Dự báo			Nhận định hải văn từ 31/08 đến 06/09
			28/08	29/08	30/08	
BÀ RỊA VŨNG TÀU ĐẾN CÀ MAU	Sóng	Độ cao (m)	0.3-0.6	0.4-0.8	0.5-0.9	0.3-1.0
		Hướng	TN	nhiều hướng	nhiều hướng	
	Dòng chảy	Tốc độ (m/s)	0.2-0.4	0.2-0.4	0.2-0.3	0.2-0.5
		Hướng	Đ-ĐB	Đ-ĐB	Đ-ĐB	
	Thủy triều Vũng Tàu	Nước lớn (m)	3.65	3.59	3.54	Xuống chậm trong 2-3 ngày đầu, sau lên nhanh.
		giờ	5:00	5:10	5:30	
		Nước ròng (m)	1.79	1.70	1.64	
	Thủy triều Côn Đảo	Nước lớn (m)	3.38	3.40	3.39	Xuống chậm trong 2-3 ngày đầu, sau lên nhanh.
		giờ	6:00	6:15	6:30	
		Nước ròng (m)	1.82	1.77	1.73	
	giờ	12:05	12:45	13:35		
	giờ	12:20	13:05	14:00		
	giờ					
CÀ MAU ĐẾN KIÊN GIANG	Sóng	Độ cao (m)	0.2-0.5	0.2-0.4	0.2-0.4	0.2-0.6
		Hướng	N-TN	N-TN	N-TN	
	Dòng chảy	Tốc độ (m/s)	0.2-0.4	0.2-0.3	0.2-0.4	0.1-0.4
		Hướng	TB	TB	TB	
	Thủy triều Hà Tiên	Nước lớn (m)	0.47	0.52	0.57	Lên chậm, sau ít biến đổi vào 2-3 ngày cuối.
		giờ	8:00	9:10	10:25	
		Nước ròng (m)	0.05	0.04	0.03	
	Thủy triều Phú Quốc	Nước lớn (m)	0.99	1.03	1.08	Lên chậm, sau ít biến đổi vào 2- 3 ngày cuối.
		giờ	13:55	12:30	12:25	
		Nước ròng (m)	0.72	0.69	-	
	giờ	0:25	0:40	0:55		
	giờ	22:35	23:10	-		
	giờ					

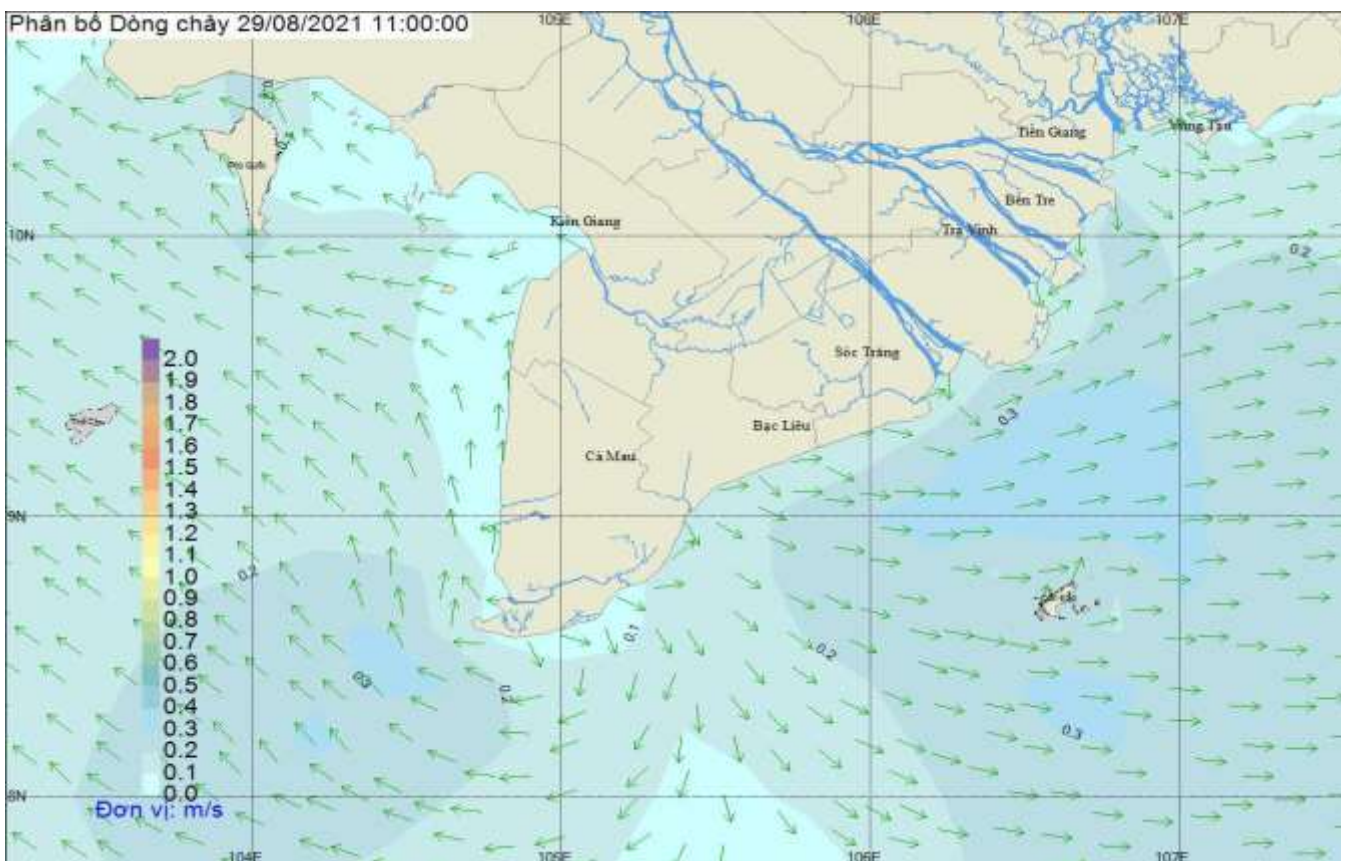
THỦY TRIỀU VŨNG TÀU & HÀ TIÊN



BẢN ĐỒ PHÂN BỐ SÓNG KHU VỰC BIỂN NAM BỘ



BẢN ĐỒ PHÂN BỐ DÒNG CHẢY KHU VỰC BIỂN NAM BỘ



Tin phát lúc 10h30 ngày 28/08/2021
Soát tin: Trần Huỳnh Thảo

Dự báo viên: Lê Thị Oanh
Trịnh Thị My
Trần Huỳnh Thảo